



PLANO MUNICIPAL DE TURISMO (PMT)

Volume 4.

GEORREFERENCIAMENTO DOS ATRATIVOS E EQUIPAMENTOS TURÍSTICOS

CARAPICUÍBA

2017

PREFEITURA MUNICIPAL DE CARAPICUÍBA

Marco Aurélio dos Santos Neves – **Prefeito**

Gilmara Almeida Gonçalves Rievers Oliveira – **Vice-Prefeita**

Evaldo Claudino de Almeida – **Secretário Municipal de Cultura e Turismo**

EQUIPE TÉCNICA URBATEC

Thiago Ferrarezi – **Coordenador do Projeto**

Murilo Valencise Ziani – **Turismólogo**

Luís Fernando Pereira – **Turismólogo**

Thomaz Ciccarelli – **Turismólogo**

Mayara Corazza Rodrigues – **Consultoria Ambiental**



SUMÁRIO

1 METODOLOGIA	11
2 CARACTERIZAÇÃO DE CARAPICUÍBA/SP	12
2.1 GEOLOGIA	13
2.2 GEOMORFOLOGIA	14
2.3 PEDOLOGIA	15
2.4 CLIMA	16
2.5 HIDROLOGIA	17
2.6 VEGETAÇÃO	18
3 ASPECTOS SOCIOECONÔMICOS	20
3.1 CARACTERÍSTICAS DEMOGRÁFICAS	21
3.2 ÍNDICE DE DESENVOLVIMENTO HUMANO	22
3.3 ATIVIDADES ECONÔMICAS	23
3.4 PRODUTO INTERNO BRUTO	26
3.5 EDUCAÇÃO	27
3.6 SAÚDE	27
4. GEOPROCESSAMENTO	28
5. GEORREFERENCIAMENTO DOS ATRATIVOS TURÍSTICOS	29
5.1 ATRATIVOS CULTURAIS	34
5.2 ECOTURISMO	37
5.3 ATRATIVOS ESPORTIVOS	40
5.4 ATRATIVOS TÉCNICO-CIENTÍFICOS	43
5.5 ATRATIVOS RELIGIOSOS	46
5.6 TURISMO SOCIAL	49
6. GEORREFERENCIAMENTO DOS TRADES TURÍSTICOS E EQUIPAMENTOS	52
6.1 EQUIPAMENTOS DE EVENTOS	57
6.2 EQUIPAMENTOS DE LAZER	60
6.3 SERVIÇOS E EQUIPAMENTOS TURÍSTICOS	63
6.4 MEIOS DE HOSPEDAGEM	66



Prefeitura de Carapicuíba

Secretaria de Cultura e Turismo



6.5 SERVIÇOS DE ALIMENTAÇÃO.....	70
6.6 RESTAURANTES NO SHOPPING	74
6.7 SERVIÇOS DE APOIO AO TURISTA	77
7. CONSIDERAÇÕES FINAIS.....	80



Prefeitura de Carapicuíba

Secretaria de Cultura e Turismo



LISTA DE MAPAS

Mapa 1: Localização do município de Carapicuíba/SP.....	13
Mapa 2: Geologia do município de Carapicuíba/SP.....	14
Mapa 3: Geomorfologia do município de Carapicuíba/SP.....	15
Mapa 4: Pedologia do município de Carapicuíba/SP.....	16
Mapa 5: Hidrologia do município de Carapicuíba/SP.....	18
Mapa 6: Vegetação de Carapicuíba/SP.....	18
Mapa 7: Atrativos turísticos do município de Carapicuíba/SP – Mapa simplificado. ..	32
Mapa 8: Atrativos turísticos do município de Carapicuíba/SP – Mapa técnico.....	33
Mapa 9: Atrativos turísticos culturais do município de Carapicuíba/SP – Mapa simplificado.....	35
Mapa 10: Atrativos turísticos culturais do município de Carapicuíba/SP – Mapa técnico.....	36
Mapa 11: Atrativos turísticos de ecoturismo do município de Carapicuíba/SP – Mapa simplificado.....	38
Mapa 12: Atrativos turísticos de ecoturismo do município de Carapicuíba/SP – Mapa técnico.....	39
Mapa 13: Atrativos turísticos esportivos do município de Carapicuíba/SP – Mapa simplificado.....	41
Mapa 14: Atrativos turísticos esportivos do município de Carapicuíba/SP – Mapa técnico.....	42
Mapa 15: Atrativos turísticos técnico-científicos do município de Carapicuíba/SP – Mapa simplificado.....	44
Mapa 16: Atrativos turísticos técnico-científicos do município de Carapicuíba/SP – Mapa técnico.....	45



Prefeitura de Carapicuíba

Secretaria de Cultura e Turismo



Mapa 17: Atrativos turísticos religiosos do município de Carapicuíba/SP – Mapa simplificado.....	47
Mapa 18: Atrativos turísticos religiosos do município de Carapicuíba/SP – Mapa técnico.	48
Mapa 19: Atrativos de turismo social do município de Carapicuíba/SP – Mapa simplificado.....	50
Mapa 20: Atrativos de turismo social do município de Carapicuíba/SP – Mapa técnico.	51
Mapa 21: Trades e equipamentos turísticos do município de Carapicuíba/SP – Mapa simplificado.....	55
Mapa 22: Trades e equipamentos turísticos do município de Carapicuíba/SP – Mapa técnico.	56
Mapa 23: Equipamentos de eventos do município de Carapicuíba/SP – Mapa simplificado.....	58
Mapa 24: Equipamentos de eventos do município de Carapicuíba/SP – Mapa técnico.	59
Mapa 25: Equipamentos de lazer do município de Carapicuíba/SP – Mapa técnico. .	61
Mapa 26: Equipamentos de lazer do município de Carapicuíba/SP – Mapa técnico. .	62
Mapa 27: Serviços e equipamentos turísticos do município de Carapicuíba/SP – Mapa simplificado.....	64
Mapa 28: Serviços e equipamentos turísticos do município de Carapicuíba/SP – Mapa técnico.	65
Mapa 29: Meios de hospedagem do município de Carapicuíba/SP – Mapa simplificado.....	68
Mapa 30: Meios de hospedagem do município de Carapicuíba/SP – Mapa técnico...	69
Mapa 31: Serviços de alimentação do município de Carapicuíba/SP – Mapa simplificado.....	72



Prefeitura de Carapicuíba

Secretaria de Cultura e Turismo



Mapa 32: Serviços de alimentação do município de Carapicuíba/SP – Mapa técnico.	73
Mapa 33: Restaurantes do Plaza Shopping Carapicuíba do município de Carapicuíba/SP – Mapa simplificado.....	75
Mapa 34: Restaurantes do Plaza Shopping Carapicuíba do município de Carapicuíba/SP – Mapa técnico.....	76
Mapa 35: Serviços de apoio ao turista do município de Carapicuíba/SP – Mapa simplificado.....	78
Mapa 36: Serviços de apoio ao turista do município de Carapicuíba/SP – Mapa técnico.	79



Prefeitura de Carapicuíba

Secretaria de Cultura e Turismo



LISTA DE TABELAS

Tabela 1. Recorte de dados Socioeconômicos, comparados com a cidade de São Paulo	21
Tabela 2. Dados populacional e territorial	21
Tabela 3. Classificação do Município referente ao IDH	22
Tabela 4. Participação do Município referente a economia (Comparativo Região Metropolitana e Estado).....	24
Tabela 5. Participação dos empregos formais nas áreas (Comparativo Região Metropolitana e Estado).....	24
Tabela 6. Rendimentos salariais nas áreas (Comparativo Região Metropolitana e Estado).....	25
Tabela 7. PIB <i>per capita</i> de Carapicuíba.....	26
Tabela 8. Estatísticas referentes a Carapicuíba no Cadastro Central de Empresas 2014.....	26
Tabela 9. Atrativos turísticos de Carapicuíba/SP.	30
Tabela 10. Atrativos culturais do município de Carapicuíba/SP.....	34
Tabela 11. Atrativos de ecoturismo do município de Carapicuíba/SP.	37
Tabela 12. Atrativos esportivos do município de Carapicuíba/SP.	40
Tabela 13. Atrativos técnico-científicos do município de Carapicuíba/SP.....	43
Tabela 14. Atrativos religiosos do município de Carapicuíba/SP.	46
Tabela 15. Atrativos de turismo social do município de Carapicuíba/SP.	49
Tabela 16. Trades e equipamentos turísticos do município de Carapicuíba/SP.	52
Tabela 17. Equipamentos de eventos do município de Carapicuíba/SP.....	57
Tabela 18. Equipamentos de lazer do município de Carapicuíba/SP.....	60
Tabela 19. Serviços e equipamentos turísticos do município de Carapicuíba/SP.	63



Prefeitura de Carapicuíba

Secretaria de Cultura e Turismo



Tabela 20. Meios de hospedagem do município de Carapicuíba/SP.	67
Tabela 21. Serviços de alimentação do município de Carapicuíba/SP.....	70
Tabela 22. Restaurantes do Plaza Shopping Carapicuíba do município de Carapicuíba/SP.	74
Tabela 23. Serviços de apoio ao turista do município de Carapicuíba/SP.	77



Prefeitura de Carapicuíba

Secretaria de Cultura e Turismo



LISTA DE GRÁFICOS

Gráfico 1: Precipitações Médias Mensais e Precipitação de Carapicuíba/SP.	17
Gráfico 2 - População residente, por grupos de idade e sexo.....	22
Gráfico 3 - Índice de Desenvolvimento Humano Municipal - IDHM - 1991/2000/2010	23



Prefeitura de Carapicuíba

Secretaria de Cultura e Turismo



1. METODOLOGIA

A produção cartográfica se iniciou com a obtenção das coordenadas geográficas dos pontos de interesse em Carapicuíba, por meio de registro das coordenadas em GPS (Sistema de Posicionamento Global), sendo estas obtidas em graus e minutos.

Posteriormente, os dados foram lançados em ambiente SIG por meio do programa QGIS 2.14.3 – Essen, sendo estes convertidos para projeção UTM, dados pelo datum SIRGAS 2000, fuso 23 S.

Foram realizados levantamentos no período de 29 de maio de 2017 à 09 de junho de 2017, dos principais atrativos turísticos, relacionados aos atrativos culturais, de ecoturismo, esportivos, técnico científicos, religiosos e de turismo social; além de levantamentos sobre os principais trades turísticos do município, relacionados aos equipamentos de eventos, lazer, serviços e equipamentos turísticos, meios de hospedagem, serviços de alimentação, restaurantes no shopping e serviços de apoio ao turista, respectivamente.

As análises a seguir envolvem todos os dados coletados, com abordagem do máximo de informações existentes.



Prefeitura de Carapicuíba

Secretaria de Cultura e Turismo



2. CARACTERIZAÇÃO DE CARAPICUÍBA/SP

O município de Carapicuíba está localizado na porção oeste da Região Metropolitana de São Paulo (RMSP), a 763 metros de altitude, sob as coordenadas geográficas 23° 31'22" Sul e 46° 50' 12" Oeste (Mapa 1).

Com extensão de 34,6km², o município possui 369.584 habitantes (2010), com estimativa populacional de 396.587 habitantes para 2017 (IBGE, 2017). Assim, apresenta densidade demográfica de 10.698,32 habitantes/km² em seu território. Carapicuíba possui como municípios limítrofes Barueri (à Norte/Oeste), Jandira (ao Sudoeste), Cotia (ao Sul) e Osasco (à Leste).

As principais rodovias de acesso ao município são a Rodovia Presidente Castelo Branco (SP-280), sendo esta a principal ligação entre a Região Metropolitana de São Paulo (RMSP) e o Centro-Oeste Paulista, a Rodovia Raposo Tavares (SP-270), com acesso no Km 23 – Via Avenida São Camilo, e o Rodoanel Mário Covas (SP-21), com acesso no Km 20 – Via Avenida Leonil C. Bortolosso.

O transporte no município também conta com serviço rodoviário, sendo existentes 3 empresas de ônibus urbanos (ETT Carapicuíba, Del Rey Transportes e Viação Osasco), sendo as duas primeiras relacionadas ao transporte municipal e a terceira responsável pelo transporte intermunicipal.

Além destes, é possível se deslocar por meio de transporte ferroviário, realizado através da Linha 8-Diamante da Companhia Paulista de Trens Metropolitanos (CPTM), compreendida das estações Júlio Prestes a Itapevi.

Carapicuíba apresenta como atividades econômicas principais o comércio e a indústria (STM, 2012).

Mapa 1: Localização do município de Carapicuíba/SP.



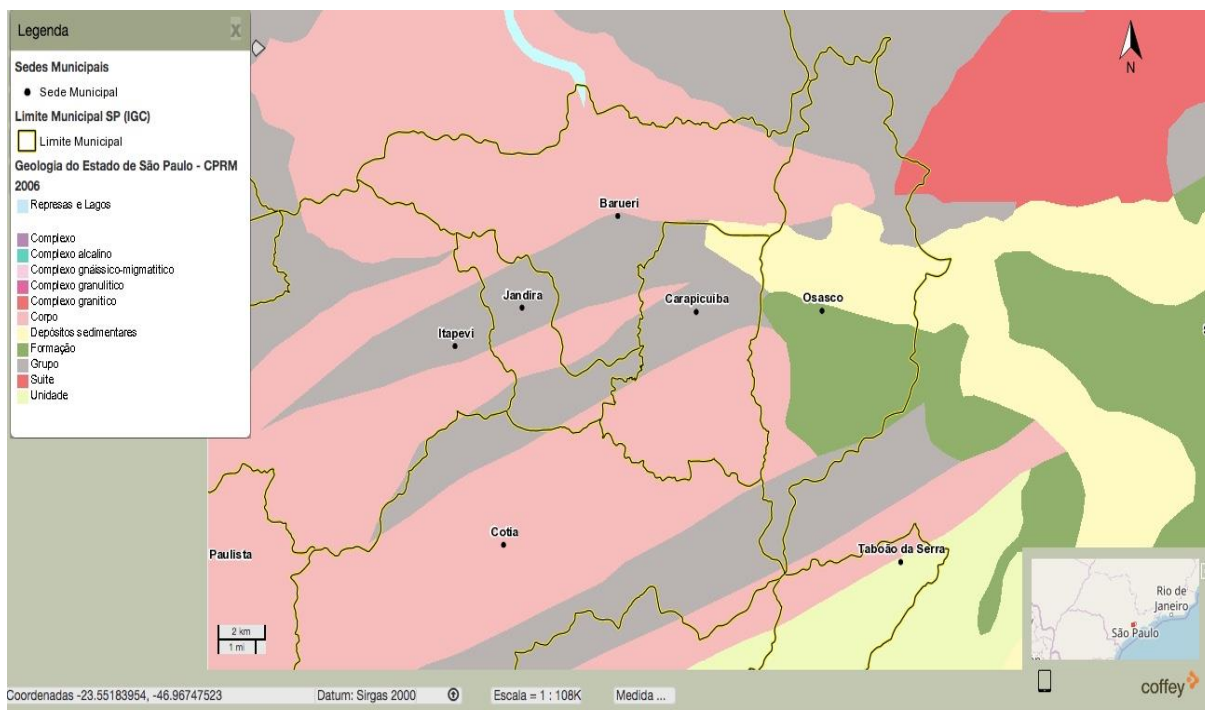
Fonte: URBATEC, 2017.

2.1 Geologia

Carapicuíba é um município inserido no complexo gnáissico-migmatítico, caracterizado pela sequência dos conjuntos litológicos granulíticos, gnáissico-migmatíticos e para derivados (CHIODI et. al., 1983; SOBREIRO NETO et. al., 1983 apud DIAS NETO et. al., 2009).

Abaixo, no item 2.2 Geomorfologia, também se encontram tipificados os principais tipos de rocha existentes na região, relacionados aos seus respectivos tipos geomorfológicos.

Mapa 2: Geologia do município de Carapicuíba/SP.



Fonte: DataGEO, 2017.

2.2 Geomorfologia

A geomorfologia da cidade de Carapicuíba é caracterizada com a presença de três feições, Planalto Paulistano/Alto Tietê, Planalto de São Paulo e Pequenas Planícies Fluviais.

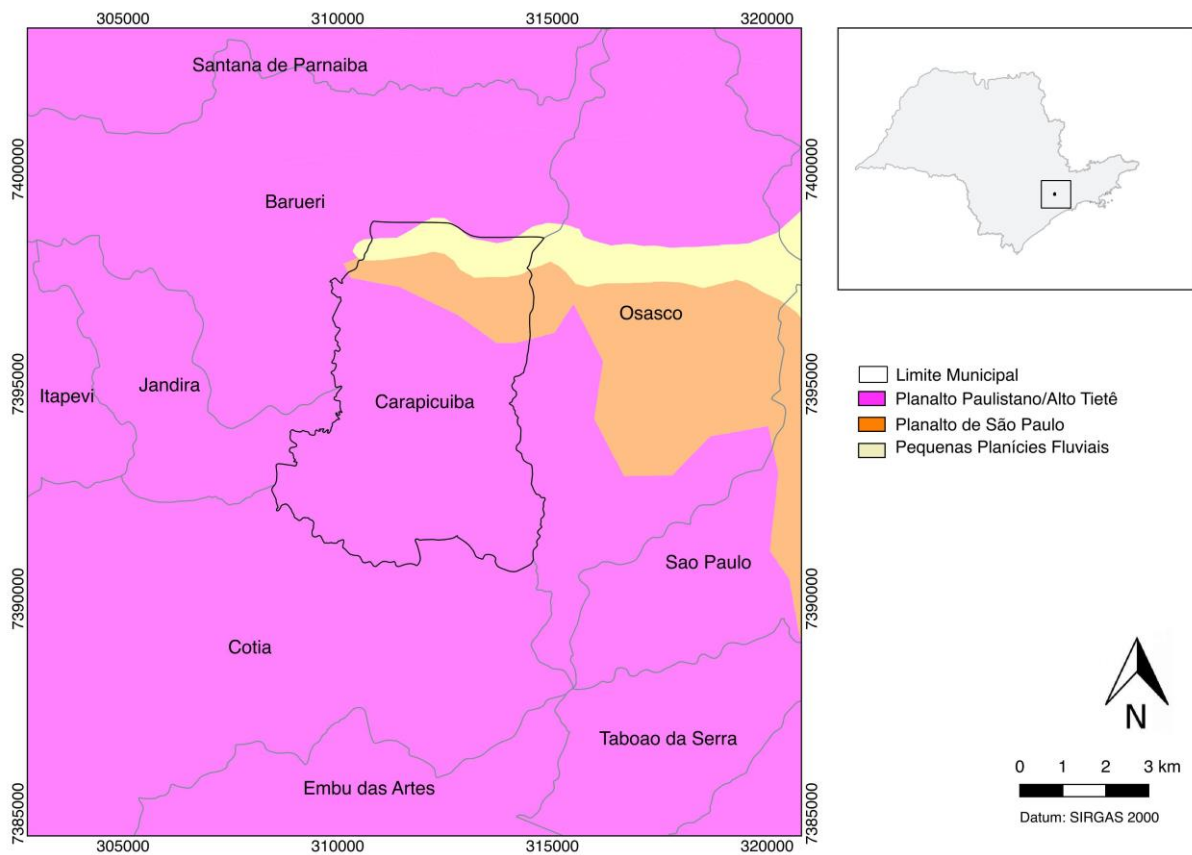
O Planalto Paulistano/Alto Tietê é uma unidade morfológica caracterizada por morros altos e médios, com variações altimétricas de 800-1000m e declividades de 10-20% (ROSS & MOROZ, 1997). A região possui predominância de rochas graníticas, migmatitos gnaisses e micaxirtos, além de cambissolos e solos podzólicos vermelho-amarelo como solos dominantes (ROSS & MOROZ, 1997), porém, como será indicado no tópico 2.3, a pedologia predominante na área do município de Carapicuíba são os argissolos.

A unidade morfológica Planalto de São Paulo se caracteriza pela presença de patamares aplanados e colinas que variam de 700-800m de altimetria e declividades entre 20-30%. Além destas, a região é tipificada pela predominância de argilas,

lentes de conglomerados e areias, e possui como pedologia predominante os latossolos vermelho-amarelos (ROSS & MOROZ, 1997).

As Pequenas Planícies Fluviais são áreas que, como o nome indica, são caracterizadas pela presença de planícies e terraços fluviais, com declividades inferiores a 2%; geologicamente, são caracterizadas pela predominância de sedimentos inconsolidados argilosos e arenosos, bem como predominância de solos glei húmicos e pouco húmicos, conhecidos como gleissolos (ROSS & MOROZ, 1997).

Mapa 3: Geomorfologia do município de Carapicuíba/SP.



Fonte: ROSS & MOROZ, 1997.

2.3 Pedologia

Conforme indicado no mapa 4, obtido por meio dos dados do site DataGEO, os solos predominantes no município de Carapicuíba são os argissolos.

Segundo EMBRAPA (2006), os argissolos são

“Compreende solos constituídos por material mineral, que têm como características diferenciais a presença de horizonte B textural de argila de



Prefeitura de Carapicuíba

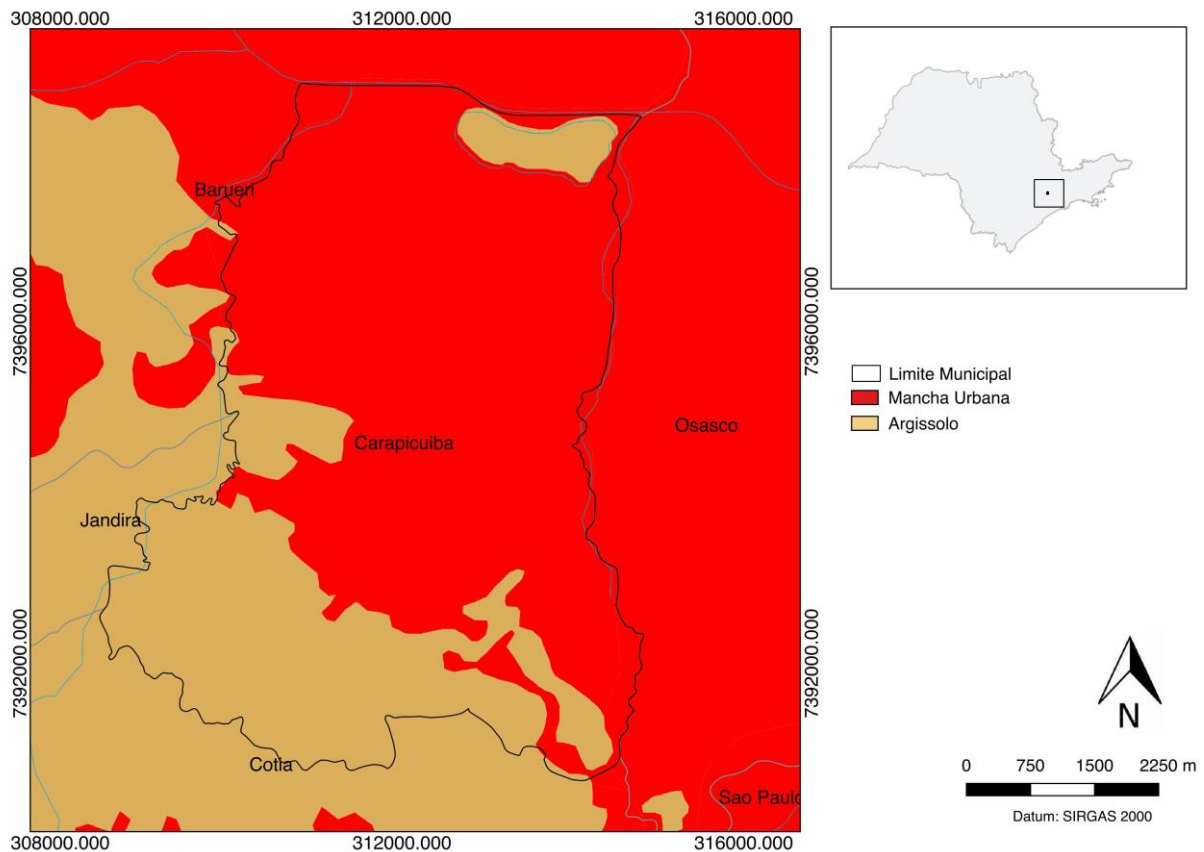
Secretaria de Cultura e Turismo



atividade baixa, ou alta conjugada com saturação por bases baixa ou caráter alítico. O horizonte B textural (Bt) encontra-se imediatamente abaixo de qualquer tipo de horizonte superficial, exceto o hístico, sem apresentar, contudo, os requisitos estabelecidos para serem enquadrados nas classes dos Luvisolos, Planossolos, Plintossolos ou Gleissolos”.

Assim, a região possui como características principais a presença de solos argilosos, que podem ter profundidades variadas, classificados como fortes a moderadamente ácidos (EMBRAPA, 2006).

Mapa 4: Pedologia do município de Carapicuíba/SP.



Fonte: DataGEO, 2017.

2.4 Clima

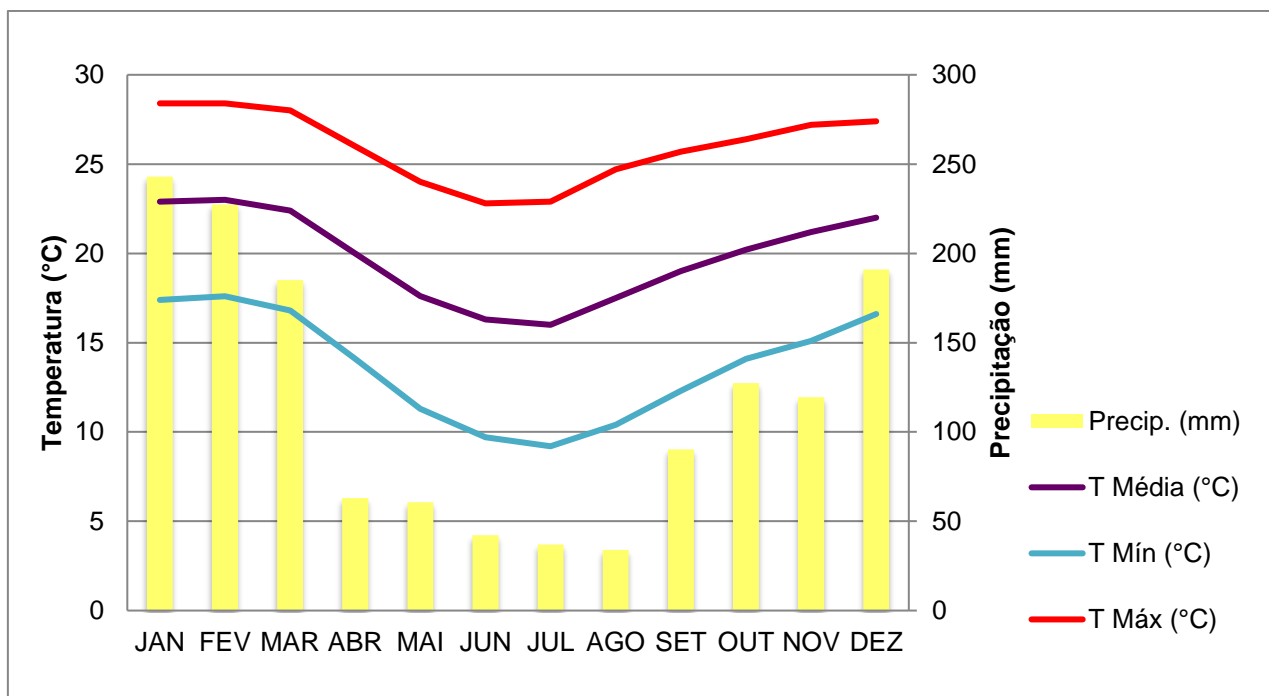
De acordo com a classificação climática de Koeppen o clima da cidade é o Cwa, caracterizado pelo clima tropical de altitude, que abrange toda a parte central do Estado de São Paulo, apresentando um inverno mais ameno e um verão quente,



tendo os maiores totais pluviométricos concentrados nos meses com temperaturas mais elevadas (CPA).

Apresenta chuvas no verão e seca no inverno, com a temperatura média do mês mais quente superior a 28.4°C. A média de temperatura anual gira em torno dos 19.8°C, sendo julho o mês mais frio (média de 9.2°C) e janeiro e fevereiro os mais quentes (média de 28.4°C). O índice pluviométrico anual fica em torno de 1.419 mm (CEPAGRI, 2017).

Gráfico 1: Temperaturas Médias Mensais e Precipitação de Carapicuíba/SP.



Fonte: CEPAGRI, 2017.

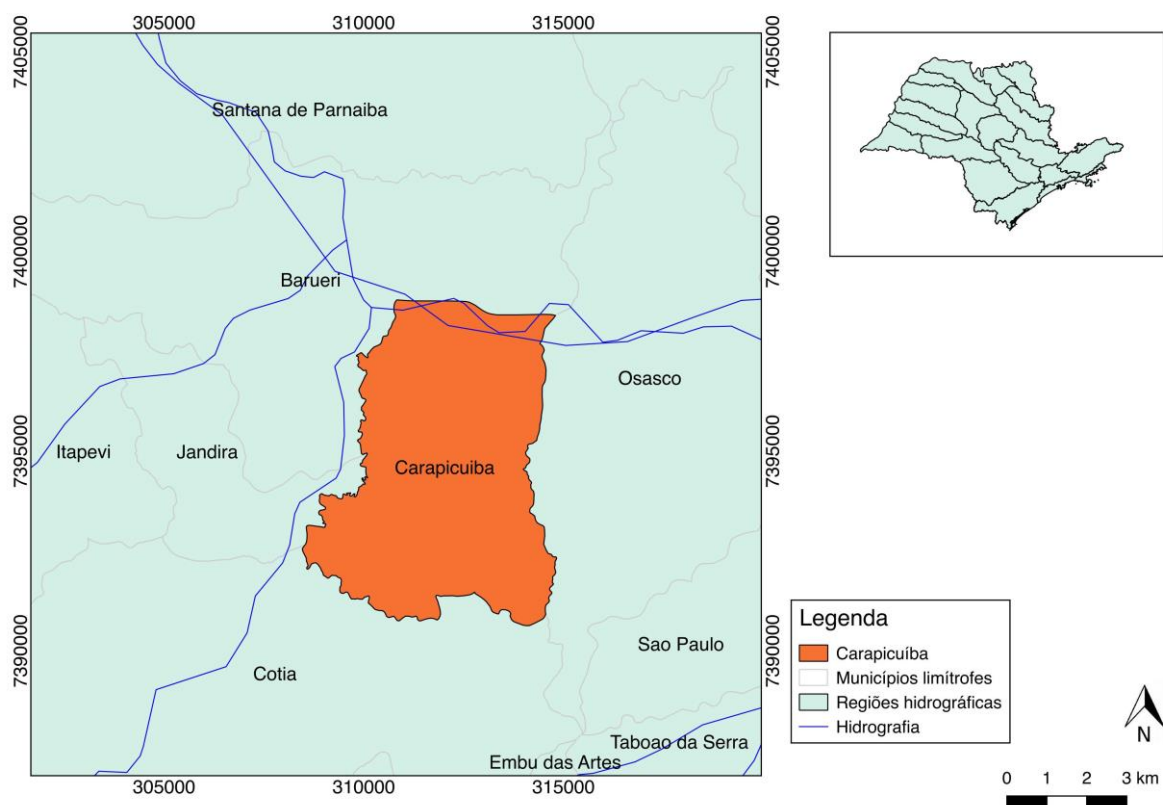
2.5 Hidrologia

Carapicuíba está inserida na Bacia Hidrográfica do Alto Tietê, cuja área é drenada pelo Rio Tietê. Na porção final desta bacia, a jusante da foz do Rio Pinheiros (que deságua no Tietê) e de municípios como São Paulo, Guarulhos, e da Grande ABC, encontra-se a região Pinheiros-Pirapora que abrange os municípios de Jandira, Pirapora do Bom Jesus, Carapicuíba, Osasco, Barueri, Itapevi, Barueri e São Paulo.

O município conta com uma lagoa, Lagoa de Carapicuíba, criada por intervenção humana, através da alteração das planícies aluviais do Rio Tietê pela

degradação ambiental da atividade mineraria e pelo processo de urbanização do terreno (CETESB, 2003), bem como pela falta de preocupação por parte das autoridades e gestores públicos com as consequências socioambientais da expansão urbana da metrópole (GOETTEMS, 2006). A exploração de areia no local, onde hoje se localiza a referida Lagoa, teve início na década de 1940 e o auge da exploração para a construção civil ocorreu em 1960, devido ao rápido crescimento urbano da metrópole (GOETTEMS, 2006). No início da década de 70 as cavas existentes foram inundadas por causa do rompimento da margem que separava as obras de retificação do leito do Tietê de uma das cavas de exploração de areia.

Mapa 5: Hidrologia do município de Carapicuíba/SP.



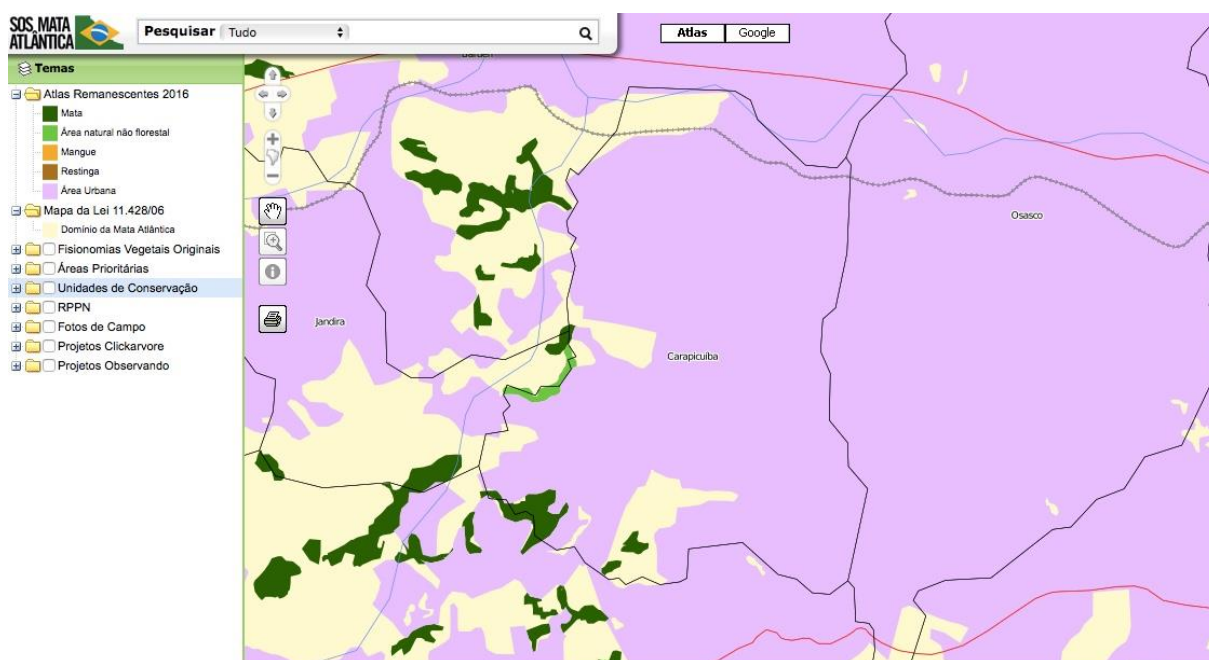
Fonte: GOETTEMS, 2006

2.6 Vegetação

O município de Carapicuíba, localizado na Região Metropolitana de São Paulo (RMSP), se caracteriza pela ausência de grandes fragmentos vegetais. Conforme os

dados obtidos pelo censo do Atlas Remanescentes 2016 da Fundação SOS Mata Atlântica (2016), Carapicuíba se baseia predominantemente em áreas urbanas, sendo existentes pequenos fragmentos de mata e algumas áreas com domínio da mata atlântica.

Mapa 6: Vegetação de Carapicuíba/SP.



Fonte: SOS Mata Atlântica, 2017.

Ainda, de acordo com o Plano de Desenvolvimento e Proteção Ambiental da Bacia do Rio Cotia, entende-se por flora o conjunto das espécies de plantas de um determinado habitat, região ou época. Para a Sub-bacia do rio Cotia foram consultados os seguintes herbários: Herbário do Departamento de Ciências Biológicas da Escola Superior de Agricultura Luiz de Queiroz (ESALQ); Herbário do Instituto Agrônomo de Campinas (IAC); Herbário do Departamento de Botânica, IB-USP; Herbário de São José do Rio Preto – UNESP; Coleção de Fanerógamas do Herbário do Estado “Maria Eneyda P. Kaufmann Fidalgo”, do Instituto de Botânica; Herbário Dom Bento Pickel, do Instituto Florestal; e Herbário da Universidade de Campinas (UNICAMP). Nos municípios inseridos na Sub-bacia do rio Cotia foram identificadas 266 espécies de plantas, pertencentes a 140 gêneros e 73 famílias.



Prefeitura de Carapicuíba

Secretaria de Cultura e Turismo



Dentre as localidades da Sub-bacia que foram inventariadas, a mais estudada em relação aos aspectos da flora é a área da Reserva do Morro Grande, localizada no município de Cotia. As diferentes fisionomias da vegetação estão apresentadas a seguir.

Especificadamente em Carapicuíba, os solos pobres, sofrendo de acentuada erosão e forte lixiviação, foram outrora, cobertos de floresta da Mata Atlântica. Hoje, porém, em virtude da fúria predatória dos loteamentos e da construção da COHAB, recobrem-se de mirrada roupagem vegetal, com algumas capoeiras, cerrados e campos com dominância de gramíneas.

A disposição do relevo, as características do clima e a ação destrutiva do homem, influíram sobre a pobreza do solo agricultável e do revestimento florístico, acarretando inúmeros problemas para o traçado das vias públicas e a construção de edifícios.

3. ASPECTOS SOCIOECONÔMICOS

O Produto Interno Bruto (PIB) da Região Metropolitana de São Paulo corresponde a cerca de 18% do total brasileiro e a mais da metade do PIB paulista (55%), só de Carapicuíba, em 2014, representou mais de 7.719 reais per capita . Vivem nesse território quase 50% da população estadual, chegando a 21,2 milhões de habitantes, segundo estimativa do Instituto Brasileiro de Geografia e Estatística (IBGE) para 2016. A região em que o município se concentra, centraliza importantes complexos industriais (São Paulo, ABC, Guarulhos e Osasco), comerciais e, principalmente, financeiros (Bolsa de Valores), que controlam as atividades econômicas no país. No quesito IDH, o município tem despontado um aumento significativo nos últimos anos, elevando a melhora da qualidade de vida dos carapicuibanos.

No setor educacional, o município apresenta uma taxa de 96,2% de escolarização entre 06 e 14 anos, tendo mais de 49 mil alunos matriculados no ensino fundamental.



Prefeitura de Carapicuíba

Secretaria de Cultura e Turismo



Estes e outros dados serão detalhados e apresentados a seguir nos tópicos específicos.

Tabela 1. Recorte de dados Socioeconômicos, comparados com a cidade de São Paulo

Município	Área (km ²)	População 2016	Densidade Demográfica 2016 (hab/km ²)	TGCA 2010/2016 (%)	PIB 2014 (mil reais)
São Paulo	1521,11	12.038.175	7.914,07	1,13	628.064.882
Carapicuíba	34,54	394.465	11.418,54	1,09	4.719.835

Fonte: Emplasa, 2017.

3.1 Características demográficas

Tabela 2. Dados populacional e territorial

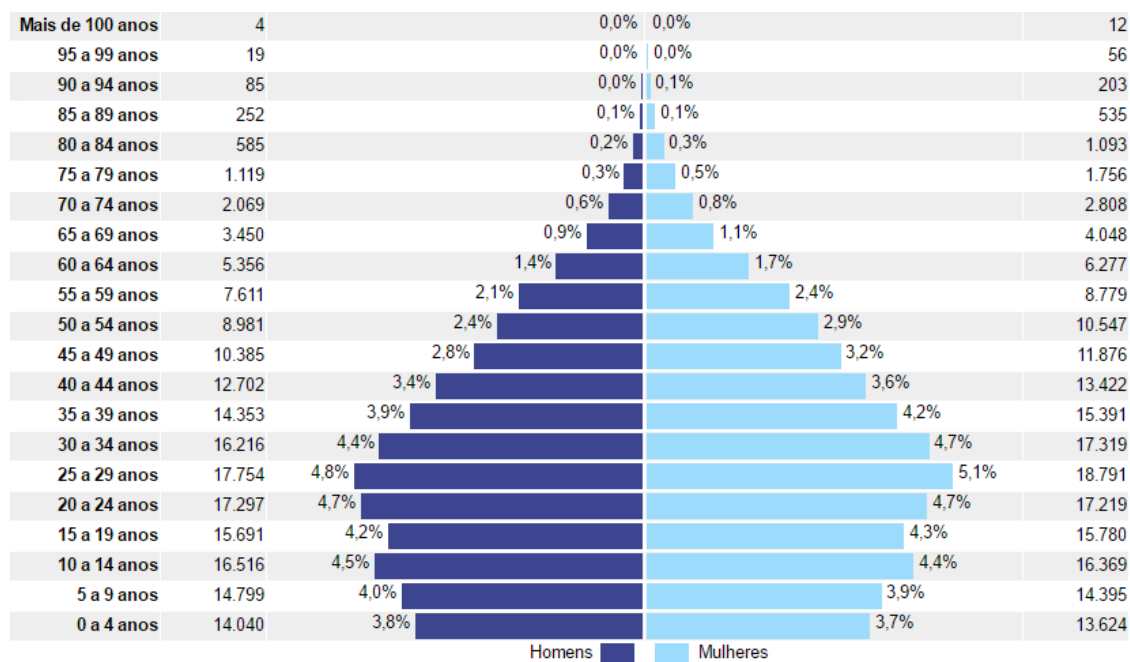
Território e População	Ano	Município	Reg. Met.	Estado
Área (Em km2)	2017	34,55	7.946,96	248.222,36
População	2017	387.735	20.717.505	43.674.533
Densidade Demográfica (Habitantes/km2)	2017	11.222,43	2.606,97	175,95
Taxa Geométrica de Crescimento Anual da População - 2010/2017 (Em % a.a.)	2017	0,70	0,75	0,83
Grau de Urbanização (Em %)	2017	100,00	98,89	96,37
Índice de Envelhecimento (Em %)	2017	50,58	65,69	72,47
População com Menos de 15 Anos (Em %)	2017	22,46	20,03	19,33
População com 60 Anos e Mais (Em %)	2017	11,36	13,16	14,01
Razão de Sexos	2017	94,41	92,48	94,80

Fonte: Seade, 2017.

O Gráfico 2 corresponde às pirâmides etárias do município de Carapicuíba, segundo grupos de idade e sexo no ano de 2010. A maior concentração populacional se dá na fase jovem, tanto para homens quanto para mulheres, mais especificadamente no intervalo de 25 a 29 anos. No geral, a pirâmide nos mostra traços bem marcados de uma população predominantemente jovem.



Gráfico 2. População residente, por grupos de idade e sexo



Fonte: IBGE, 2017.

3.2 Índice de desenvolvimento humano

O Índice de Desenvolvimento Humano (IDH) de Carapicuíba, compilado pelo Programa das Nações Unidas para o Desenvolvimento (PNUD) é de 0,749, valor este o que o situa na faixa de Desenvolvimento Humano Alto (IDH entre 0,700 e 0,799).

No ranqueamento, o município ocupa a 562^o posição, conforme apresentado na Tabela 15 abaixo:

Tabela 3. Classificação do Município referente ao IDH.

Ranking IDHM 2010	Município	IDHM 2010	IDHM Renda - 2010	IDHM Longevidade 2010	IDH Educação 2010
562 ^o	Carapicuíba (SP)	0,749	0,721	0,842	0,693

Fonte: Seade, 2017.



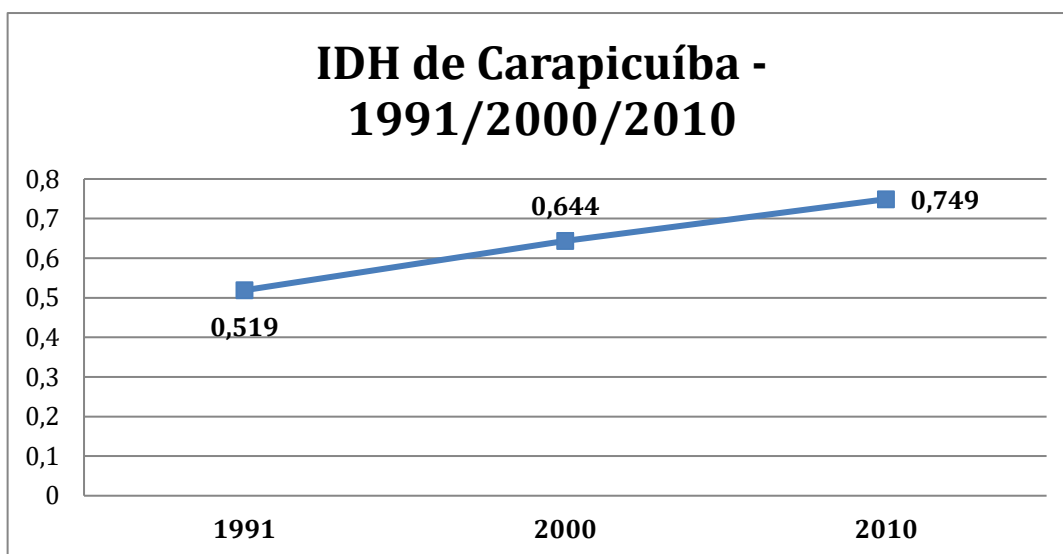
Prefeitura de Carapicuíba

Secretaria de Cultura e Turismo



O IDH de Carapicuíba cresceu 47,1% no período de 1991 a 2010, o que é mostrado no Gráfico 3. Estes dados nos mostram que o nível de qualidade de vida cresceu de maneira significativa em Carapicuíba. A cidade passou do 717º no ranking para 562º, subindo 155 posições.

Gráfico 3. Índice de Desenvolvimento Humano Municipal - IDHM - 1991/2000/2010



Fonte: IBGE, 2017.

3.3 Atividades econômicas

Até o final da década de 1970, Carapicuíba demonstrava vigor econômico em atividades de comércio e indústria, impulsionada por empresas como INAC (Indústria Nacional de Artefatos de Cimentos), ITA (Indústria de Tapetes Atlântida), Fiação Sulamericana, Semikron Multinacional, entre outros. Nos anos seguintes, a cidade perdeu o fôlego e atingiu índices baixíssimos de desenvolvimento. Agora, no entanto, Carapicuíba retoma um período de crescimento, o que tem colaborado para mudar o título de “cidade dormitório” para “cidade do empreendimento”, cuja população economicamente ativa é de 48% (IBGE).

No Município de Carapicuíba predominam as atividades ligadas ao comércio e a indústria (STM, 2012). Segundo dados do IBGE (2010) o número de empresas atuantes no Município é de 6.281 e a mão de obra assimilada é de 48.844 pessoas,



Prefeitura de Carapicuíba

Secretaria de Cultura e Turismo



sendo 40.975 funcionários com carteira assinada (IBGE, 2010). O Município de Carapicuíba está inserido na Região Metropolitana de São Paulo (RMSP) que possui o maior polo de riqueza nacional.

Apesar das dificuldades, a nova dinâmica de desenvolvimento de Carapicuíba pode ser facilmente notada por conta de muitas novidades como as novas redes de restaurantes, lojas automotivas e de imóveis, agências bancárias, empreendimentos imobiliários, transportadoras, prestadores de serviços, entre outros, que vieram para o município estrategicamente localizado nas proximidades do Rodoanel Mario Covas e das Rodovias Castello Branco e Raposo Tavares.

As oportunidades de trabalho aparecem vários segmentos de comércio, serviços e construção civil.

Tabela 4. Participação do Município referente a economia (Comparativo Região Metropolitana e Estado)

Economia	Ano	Município	RMSP	Estado
Participação nas Exportações do Estado (Em %)	2015	0,052818	31,800061	100,000000
Participação da Agropecuária no Total do Valor Adicionado (Em %)	2014	0,00	0,17	1,76
Participação da Indústria no Total do Valor Adicionado (Em %)	2014	17,34	17,15	22,01
Participação dos Serviços no Total do Valor Adicionado (Em %)	2014	82,66	82,68	76,23

Fonte: Seade, 2017.

Segundo levantamento realizado pelo SEADE 2015, e constatado na tabela acima, o município de Carapicuíba destaca-se por sua representatividade no setor de serviços e seguido do setor industrial.

Tabela 5. Participação dos empregos formais nas áreas (Comparativo Região Metropolitana e Estado)

Emprego	Ano	Município	RMSP	Estado
Participação dos Empregos Formais da Agricultura, Pecuária, Produção Florestal, Pesca e Aquicultura no Total de Empregos Formais (Em %)	2015	0,01	0,13	2,40
Participação dos Empregos Formais da Indústria no Total de Empregos Formais (Em %)	2015	13,94	13,28	18,36
Participação dos Empregos Formais da Construção no Total de Empregos Formais (Em %)	2015	8,98	5,46	4,96



Prefeitura de Carapicuíba

Secretaria de Cultura e Turismo



Participação dos Empregos Formais do Comércio Atacadista e Varejista e do Comércio e Reparação de Veículos Automotores e Motocicletas no Total de Empregos Formais (Em %)	2015	29,36	18,30	19,78
Participação dos Empregos Formais dos Serviços no Total de Empregos Formais (Em %)	2015	47,70	62,83	54,50

Fonte: Seade, 2017.

Os dados apresentados acima referentes aos empregos formais no município e disponibilizados pelo SEADE 2015, é possível verificar que o setor que mais emprega no município, é o setor do Comércio Atacadista e Varejista e do Comércio e Reparação de Veículos Automotores e Motocicletas, empregando 29,36% do total de empregos formais, seguido pelo setor da Indústria, com 13,94% dos totais.

Tabela 6. Rendimentos salariais nas áreas (Comparativo Região Metropolitana e Estado)

Rendimentos	Ano	Município	RMSP	Estado
Rendimento Médio dos Empregos Formais da Agricultura, Pecuária, Produção Florestal, Pesca e Aquicultura (Em reais correntes)	2015	886,51	2.661,36	1.785,00
Rendimento Médio dos Empregos Formais da Indústria (Em reais correntes)	2015	2.478,05	3.887,52	3.468,54
Rendimento Médio dos Empregos Formais da Construção (Em reais correntes)	2015	1.872,06	2.723,81	2.499,15
Rendimento Médio dos Empregos Formais do Comércio Atacadista e Varejista e do Comércio e Reparação de Veículos Automotores e Motocicletas (Em reais correntes)	2015	1.769,05	2.591,43	2.237,39
Rendimento Médio dos Empregos Formais dos Serviços (Em reais correntes)	2015	2.135,64	3.516,74	3.164,58
Rendimento Médio do Total de Empregos Formais (Em reais correntes)	2015	2.049,56	3.352,73	2.970,72

Fonte: Seade, 2017.

Na questão salarial, o município de Carapicuíba apresenta uma média salarial de R\$ 2.049,56, ficando bem abaixo da média da Região Metropolitana e da cidade de São Paulo. De acordo com os dados do SAEDE, 2015, o setor que melhor apresenta condições salariais é o da Indústria, com uma média de R\$ 2.478,05. O setor da Agricultura é o que pior apresenta condições salariais, ficando na média dos R\$ 886,51.



Prefeitura de Carapicuíba

Secretaria de Cultura e Turismo



3.4 Produto interno bruto

O PIB *per capita* de Carapicuíba, em 2014, foi de R\$ 12.407,10, abaixo da média paulista que foi R\$ 43.544,61, segundo dados da Fundação Seade (2011) e apresentado na Tabela 19.

Tabela 7. PIB per capita de Carapicuíba

Indicadores	Ano	Município	RMSP	Estado
PIB (em mil reais correntes)	2014	4.719.835,34	1.022.866.523,43	1.858.196.055,52
PIB per Capita (em reais correntes)	2014	12.407,10	50.425,04	43.544,61
Participação no PIB do Estado (Em %)	2014	0,254001	55,046211	100,000000

Fonte: Seade, 2017.

No que se refere ao número de empresas instaladas no município, em 2014, havia 5.988 unidades responsáveis pela ocupação de 45.163 mil pessoas, apresentando uma média de 2,4 salários mínimos, conforme apresentado na Tabela 20, abaixo:

Tabela 8. Estatísticas referentes a Carapicuíba no Cadastro Central de Empresas 2014

Número de unidades locais	6.142	Unidades
Pessoal ocupado total	45.163	Pessoas
Pessoal ocupado assalariado	37.624	Pessoas
Salários e outras remunerações	890.898,00	Mil Reais
Salário médio mensal	2,4	Salários mínimos
Número de empresas atuantes	5.988	Unidades

Fonte: IBGE, 2017.



Prefeitura de Carapicuíba

Secretaria de Cultura e Turismo



3.5 Educação

Em 2015, os alunos dos anos iniciais da rede pública do município tiveram nota média de 5.9 no IDEB. Para os alunos dos anos finais, essa nota foi de 4.5. Na comparação com municípios do mesmo estado, a nota dos alunos dos anos iniciais colocava este município na posição 459 de 645. Considerando a nota dos alunos dos anos finais, a posição passava a 520 de 645.

A taxa de escolarização (para pessoas de 6 a 14 anos) foi de 96.2 em 2010. Isso posicionava o município na posição 595 de 645 dentre os municípios do estado e na posição 4435 de 5570 dentre os municípios do Brasil.

O município de Carapicuíba conta com instituições de ensino administradas pelo poder público em nível municipal e estadual, e com várias escolas particulares, que atendem todos os níveis de ensino.

De acordo com dados fornecidos pela Prefeitura do município, Carapicuíba conta com 67 instituições de ensino municipal e 55 escolas estaduais, sendo que as instituições de ensino oferecem desde a Educação Infantil até o Ensino Médio e estão localizadas em diversos bairros do município, oferecendo oportunidades para os públicos residentes nas diversas áreas da cidade.

3.6 Saúde

O município de Carapicuíba conta com um sistema de Saúde composto por diversas instituições prestadoras de serviços de saúde, que atendem às necessidades de dimensões biofísicas e psicossociais da população, assim discriminadas:

- 12 Unidades Básicas de Saúde;
- 03 Unidades de Saúde da Família;
- 04 Unidades de Pronto Atendimento;
- 7 Ambulatórios de Especialidades;
- 03 Unidades de Atenção Psico-Social;
- 01 Programa de Saúde Integral do Adolescente;
- 01 Centro de Especialidades Médicas;
- 02 Centros de Especialidades Odontológicas;



Prefeitura de Carapicuíba

Secretaria de Cultura e Turismo



- 01 Farmácia Popular;
- 01 Centro de Especialidades Médicas;
- 01 Núcleo de Atendimento de Infectologia;
- 01 Núcleo de Atendimento de Terapias Integrativas;
- 01 Residência Terapêutica;
- 01 SAMU;
- 01 AME;
- 02 Unidades de Vigilância e
- 02 Hospitais.

Alguns parâmetros e recomendações técnicas de cobertura assistencial são estipulados pelo Ministério da Saúde, a partir da Portaria n.º 1101, a fim de orientar os gestores dos municípios a adequarem as ações de saúde a serem desenvolvidas, de forma que toda a população seja assistida. As recomendações do Ministério são ajustadas de acordo com o contingente populacional de cada cidade.

4. GEOPROCESSAMENTO

O geoprocessamento envolve o uso de técnicas matemático-computacionais para a elaboração de mapas por meio de Sistemas de Informação Geográfica (SIG), com georreferenciamento de dados coletados em campo e pertencentes a diversos bancos de dados. Com isto, é possível associar diversos fatores em conjunto e realizar uma análise complexa do ambiente em questão (CÂMARA & DAVIS, 1993).

O Sistema de Informação Geográfica teve surgimento no Canadá, em 1964, seguido dos sistemas de Nova Iorque, em 1967 e Minnesota, em 1969, ambos nos Estados Unidos (ROSA, 2013).

Fazem parte do conjunto de elementos do Sistema de Informações Geográficas (SIG) o software (o programa utilizado), hardware (a ferramenta, como computadores e GPS, dentre outros), os dados coletados e/ou utilizados de bases de dados e o profissional responsável pela execução em todo o processo, desde a coleta de dados até a elaboração do mapa final.



Prefeitura de Carapicuíba

Secretaria de Cultura e Turismo



5. GEORREFERENCIAMENTO DOS ATRATIVOS TURÍSTICOS

Os atrativos turísticos do município de Carapicuíba estão agrupados em categorias, sendo existentes os atrativos culturais, de ecoturismo, esportivos, técnico-científicos, religiosos e de turismo social. A tabela 9 indica as coordenadas em UTM de cada atrativo.

Tabela 9. Atrativos turísticos de Carapicuíba/SP.

Atrativos Turísticos		Coordenadas UTM	
		X (m E)	Y (m S)
Atrativos Culturais	Aldeia de Carapicuíba	313119.27	7392223.49
	Teatro Municipal Jorge Amado	312747.60	7397467.12
	Centro Unificado Ariston	310674.93	7397412.80
	Complexo Esportivo Vereador Edmundo Alves de Oliveira - FUCA	311993.29	7396421.82
	Praça das Bandeiras	312367.09	7397936.70
	Praça Anita Caldas	311922.67	7397812.85
	Praça Padre Kirano	313889.02	7396189.43
	Calçadão de Carapicuíba	312634.59	7397652.13
	Plaza Shopping Carapicuíba	312309.69	7397766.12
Ecoturismo	Parque Gabriel Chucre	312599.47	7398135.35
	Parque Ecológico Paturis	314383.22	7396814.13
	Parque Ecológico Aldeia	313156.71	7392489.80
	Parque Ecológico Planalto	312107.08	7393524.93
	Parque do Jandaia	313290.08	7393106.25
Atrativos Esportivos	Hípica Santa Terezinha	311605.56	7397982.31
	Ginásio Poliesportivo Ayrton Senna	314394.66	7395911.55
	Estádio Niteroi	313736.32	7396820.68
	Centro Poliesportivo Tancredo Neves	312622.88	7395639.76
Atrativos Técnico-científicos	ETEC de Carapicuíba	312557.77	7398068.36
	FATEC de Carapicuíba	312557.77	7398068.36
	SESI CE-077	313078.45	7397685.49
	Faculdade Nossa Cidade – Unidade Estácio Carapicuíba	312879.73	7397784.49
	Faculdade da Aldeia de Carapicuíba	313314.95	7391958.01
Atrativos Religiosos	Paróquia Nossa Senhora Aparecida	312645.14	7396959.99
	Igreja Universal	311971.00	7396938.00
	Paróquia Santa Rita de Cássia	312473.74	7393730.86
	Paróquia São Lucas Evangelista	312773.27	7395060.18
	Paróquia São Roque	313371.91	7395896.71
	Paróquia São Paulo Apóstolo	313545.01	7396738.87
	Congregação Cristã no Brasil	313713.21	7397165.60
	Paróquia Nossa Senhora das Graças	311841.40	7392879.08
Turismo Social	Oca Escola Cultural	313034.04	7392368.24
	Associação Santa Terezinha	311328.12	7397714.75
	Associação São Joaquim de Apoio a Maturidade	312759.98	7391711.22

Fonte: URBATEC, 2017.

Em conformidade com a tabela 9, por meio do uso do QGIS 2.14.3 - Essen, foram gerados os mapas 7 e 8 dos atrativos turísticos localizados no município de Carapicuíba/SP, sendo um mapa voltado à população e o segundo técnico, referente à este documento, respectivamente.

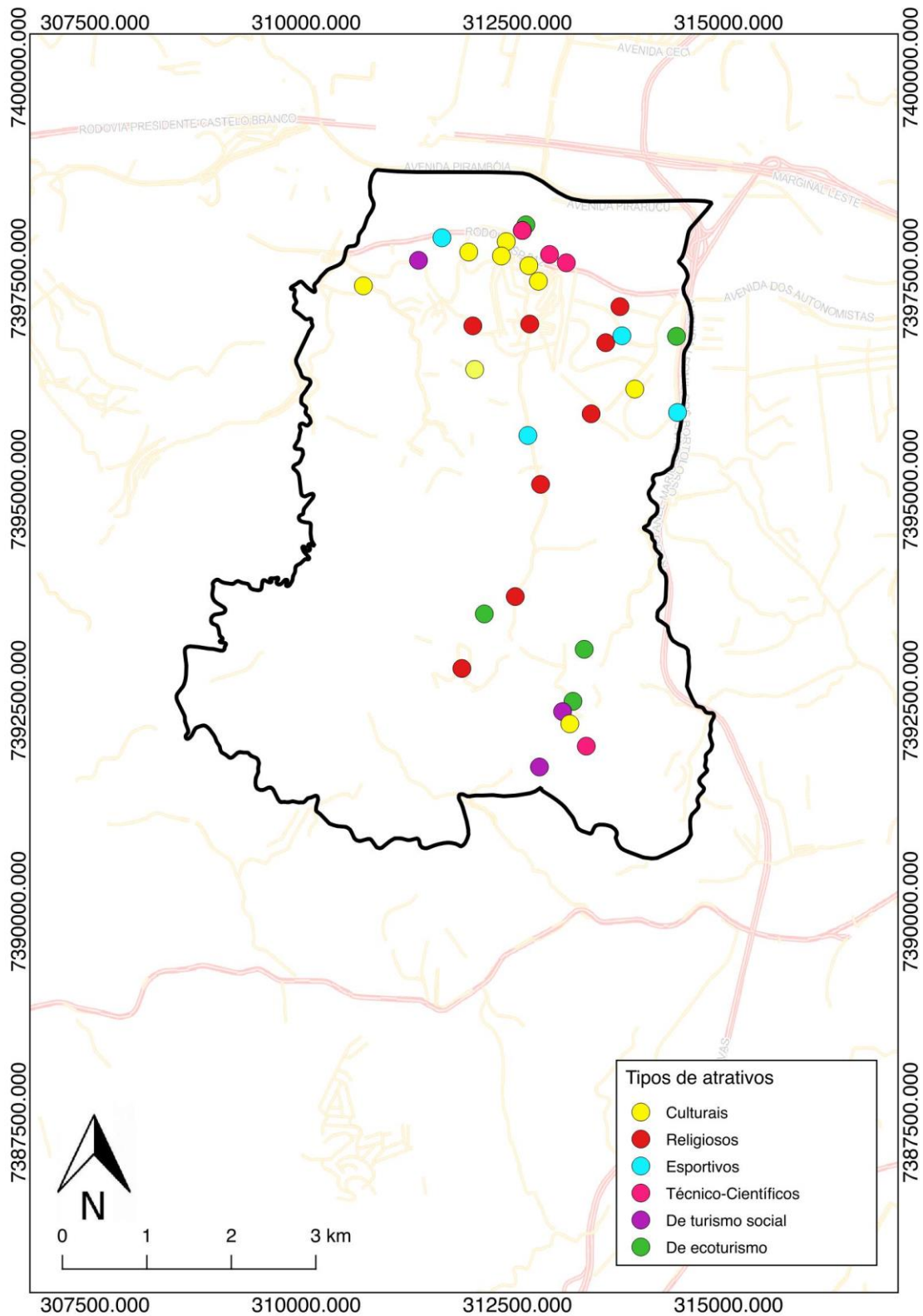


Prefeitura de Carapicuíba
Secretaria de Cultura e Turismo



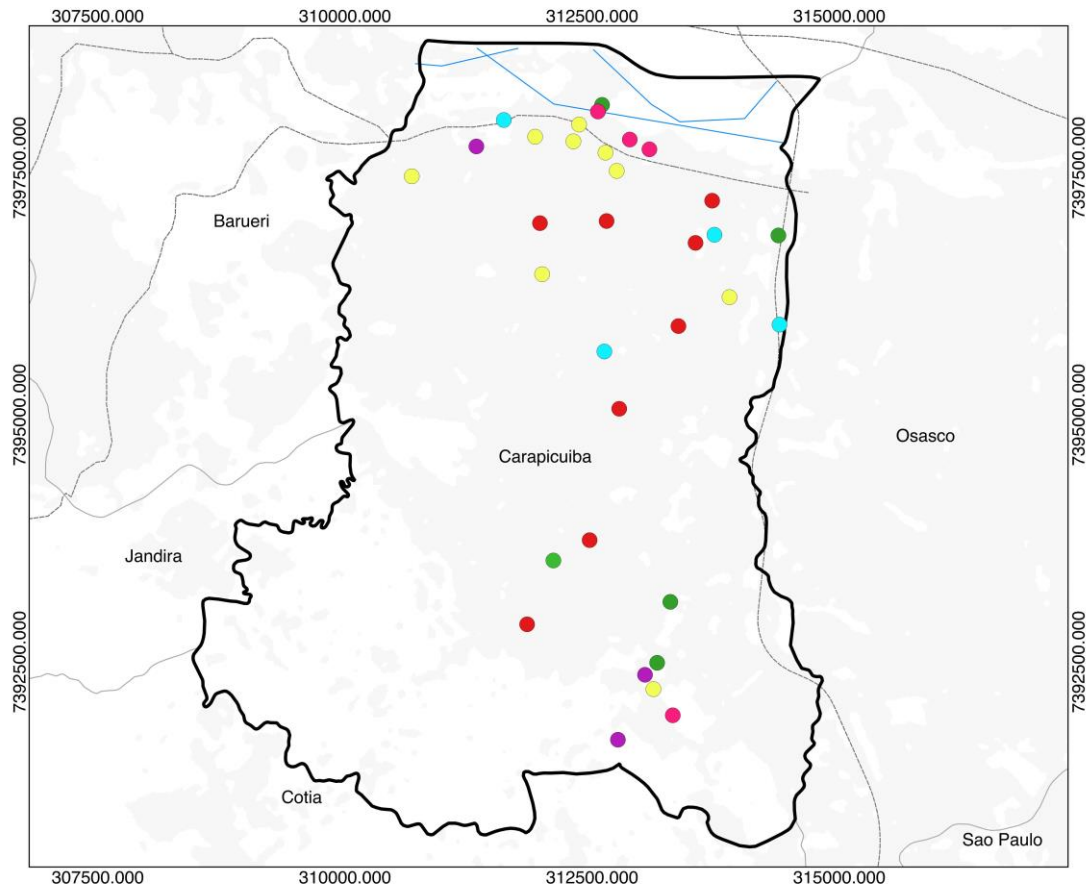


Mapa 7: Atrativos turísticos do município de Carapicuíba/SP – Mapa simplificado.



Fonte: URBATEC, 2017.

Mapa 8: Atrativos turísticos do município de Carapicuíba/SP – Mapa técnico.



Convenções Cartográficas

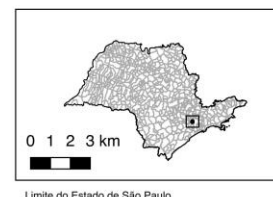
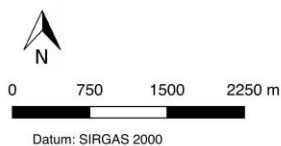
- Limite Municipal
- Hidrografia
- Municípios Limitrofes
- Mancha Urbana
- Principais Rodovias/Vias

Tipos de atrativos turísticos

- Culturais
- Esportivos
- De turismo social
- Técnico-científicos
- Religiosos
- De ecoturismo

Atrativos turísticos

- Aldeia de Carapicuíba
- Plaza Shopping Carapicuíba
- Praça das Bandeiras
- Teatro Municipal Jorge Amado
- Praça Anita Caldas
- Praça Padre Kirano
- Calçadão de Carapicuíba
- Centro Unificado Ariston
- Complexo Esportivo Vereador Edmundo Alves de Oliveira - FUCA
- Hípica Santa Terezinha
- Ginásio Poliesportivo Ayrton Senna
- Centro Poliesportivo Tancredo Neves
- Estádio Niterói
- Associação Santa Terezinha
- Oca Escola Cultural
- Associação São Joaquim de Apoio à Maturidade
- ETEC de Carapicuíba
- Faculdade da Aldeia de Carapicuíba
- Faculdade Nossa Cidade - Unidade Estácio Carapicuíba
- FATEC de Carapicuíba
- SESI CE-077
- Igreja Universal
- Paróquia Nossa Senhora Aparecida
- Congregação Cristã no Brasil
- Paróquia Nossa Senhora das Graças
- Paróquia Santa Rita de Cássia
- Paróquia São Lucas Evangelista
- Paróquia São Paulo Apóstolo
- Paróquia São Roque
- Parque do Jandaia
- Parque Ecológico Aldeia
- Parque Ecológico Paturis
- Parque Ecológico Planalto
- Parque Gabriel Chucre



Fonte: URBATEC, 2017.



5.1 Atrativos culturais

Os atrativos culturais são parte do turismo cultural, que é conceituado pelo Ministério do Turismo (2009, p.15) como “a vivência do conjunto de elementos significativos do patrimônio histórico e cultural e dos eventos culturais, valorizando e promovendo os bens materiais e imateriais da cultura”, sendo os atrativos culturais correspondentes ao patrimônio cultural de certo local.

Assim, a tabela 10 apresenta os atrativos culturais e suas respectivas coordenadas em UTM.

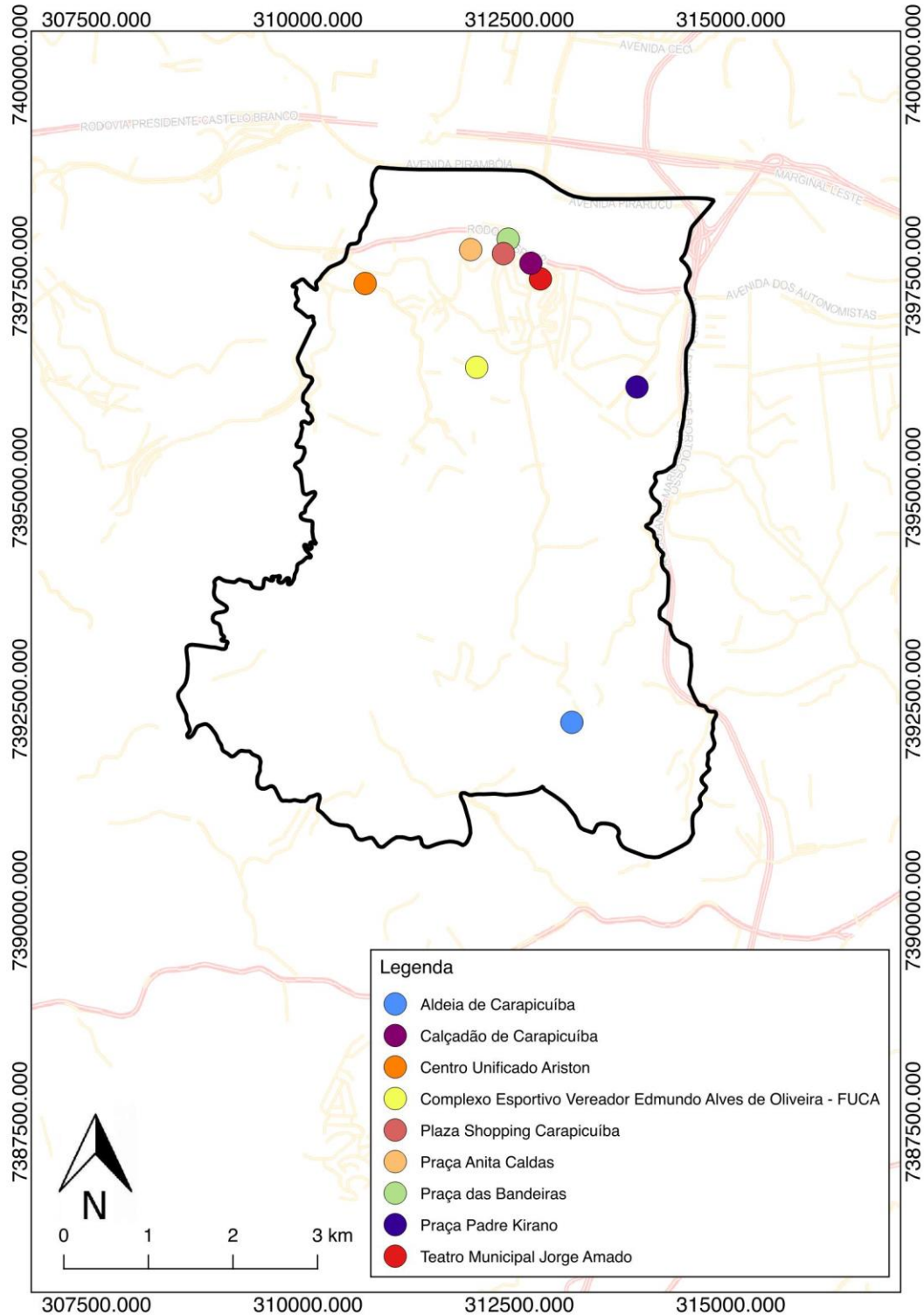
Tabela 10. Atrativos culturais do município de Carapicuíba/SP.

Atrativos Turísticos		Coordenadas UTM	
		X (m E)	Y (m S)
Atrativos Culturais	Aldeia de Carapicuíba	313119.27	7392223.49
	Teatro Municipal Jorge Amado	312747.60	7397467.12
	Centro Unificado Ariston	310674.93	7397412.80
	Complexo Esportivo Vereador Edmundo Alves de Oliveira - FUCA	311993.29	7396421.82
	Praça das Bandeiras	312367.09	7397936.70
	Praça Anita Caldas	311922.67	7397812.85
	Praça Padre Kirano	313889.02	7396189.43
	Calçadão de Carapicuíba	312634.59	7397652.13
	Plaza Shopping Carapicuíba	312309.69	7397766.12

Fonte: URBATEC, 2017.

Em conformidade com a tabela 10, por meio do uso do QGIS 2.14.3 - Essen, foram gerados os mapas 9 e 10, dos atrativos turísticos culturais localizados no município de Carapicuíba/SP, sendo um mapa simplificado voltado à população e o segundo técnico, referente à este documento, respectivamente.

Mapa 9: Atrativos turísticos culturais do município de Carapicuíba/SP – Mapa simplificado.



Fonte: URBATEC, 2017.

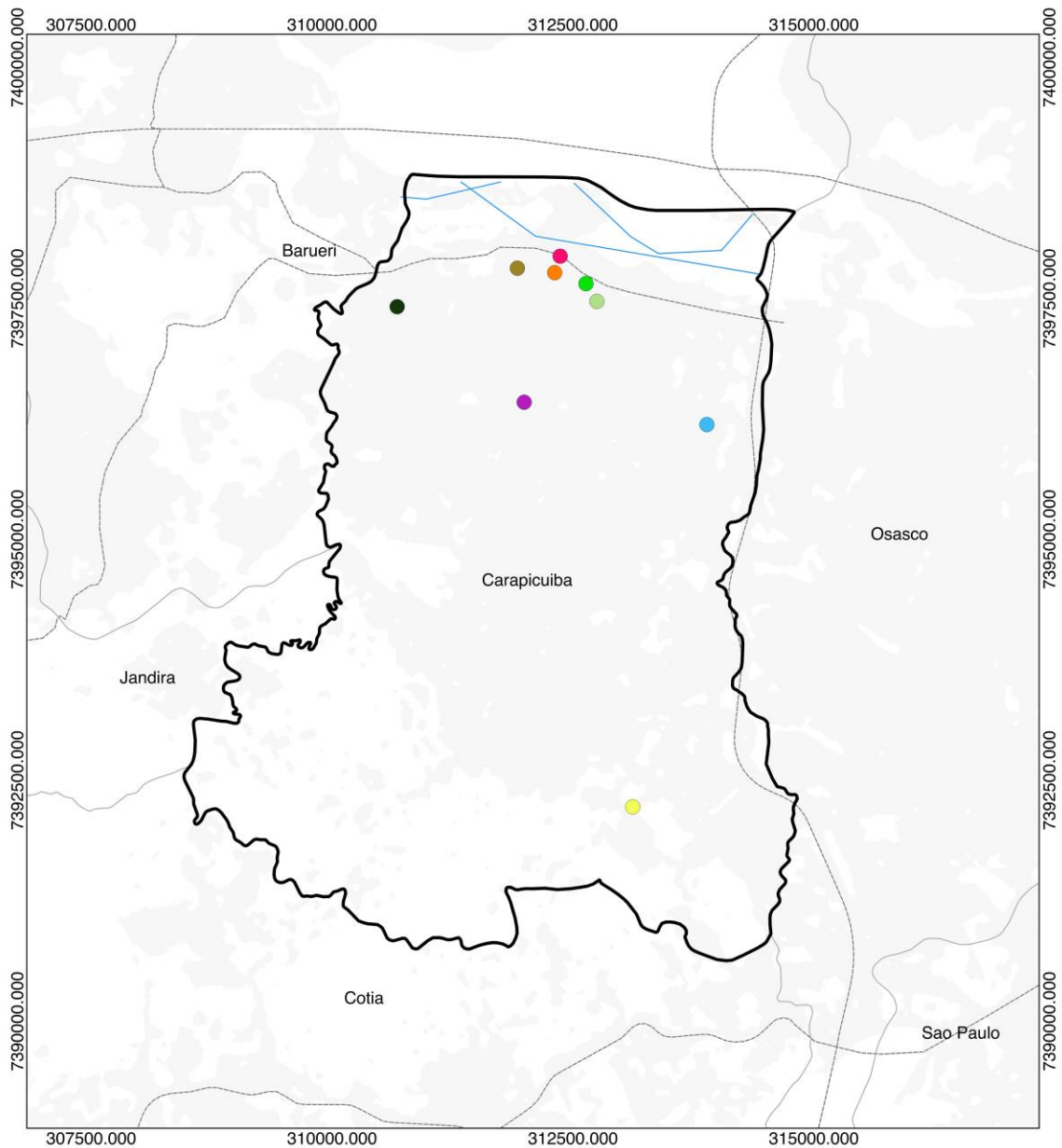


Prefeitura de Carapicuíba

Secretaria de Cultura e Turismo



Mapa 10: Atrativos turísticos culturais do município de Carapicuíba/SP – Mapa técnico.

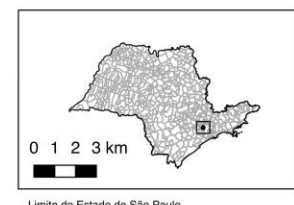
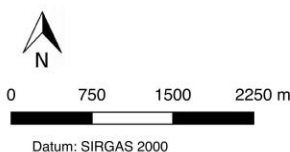


Convenções Cartográficas

- Limite Municipal
- Hidrografia
- Municípios Limitrofes
- Mancha Urbana
- Principais Rodovias/Vias

Atrativos turísticos culturais

- Aldeia de Carapicuíba
- Calçadão de Carapicuíba
- Centro Unificado Ariston
- Complexo Esportivo Vereador Edmundo Alves de Oliveira - FUCA
- Praça Anita Caldas
- Praça das Bandeiras
- Praça Padre Kirano
- Teatro Municipal Jorge Amado



Fonte: URBATEC, 2017.



5.2 Ecoturismo

O ecoturismo é um segmento turístico que utiliza o patrimônio natural e cultural de forma sustentável, assim, a atividade é desenvolvida sem causar alterações ao equilíbrio ambiental. É importante uma vez que associa o turismo à preservação, bem-estar da população local e desenvolvimento sustentável da região.

Deste modo, a tabela 11 apresenta os atrativos de ecoturismo e suas respectivas coordenadas em UTM.

Tabela 11. Atrativos de ecoturismo do município de Carapicuíba/SP.

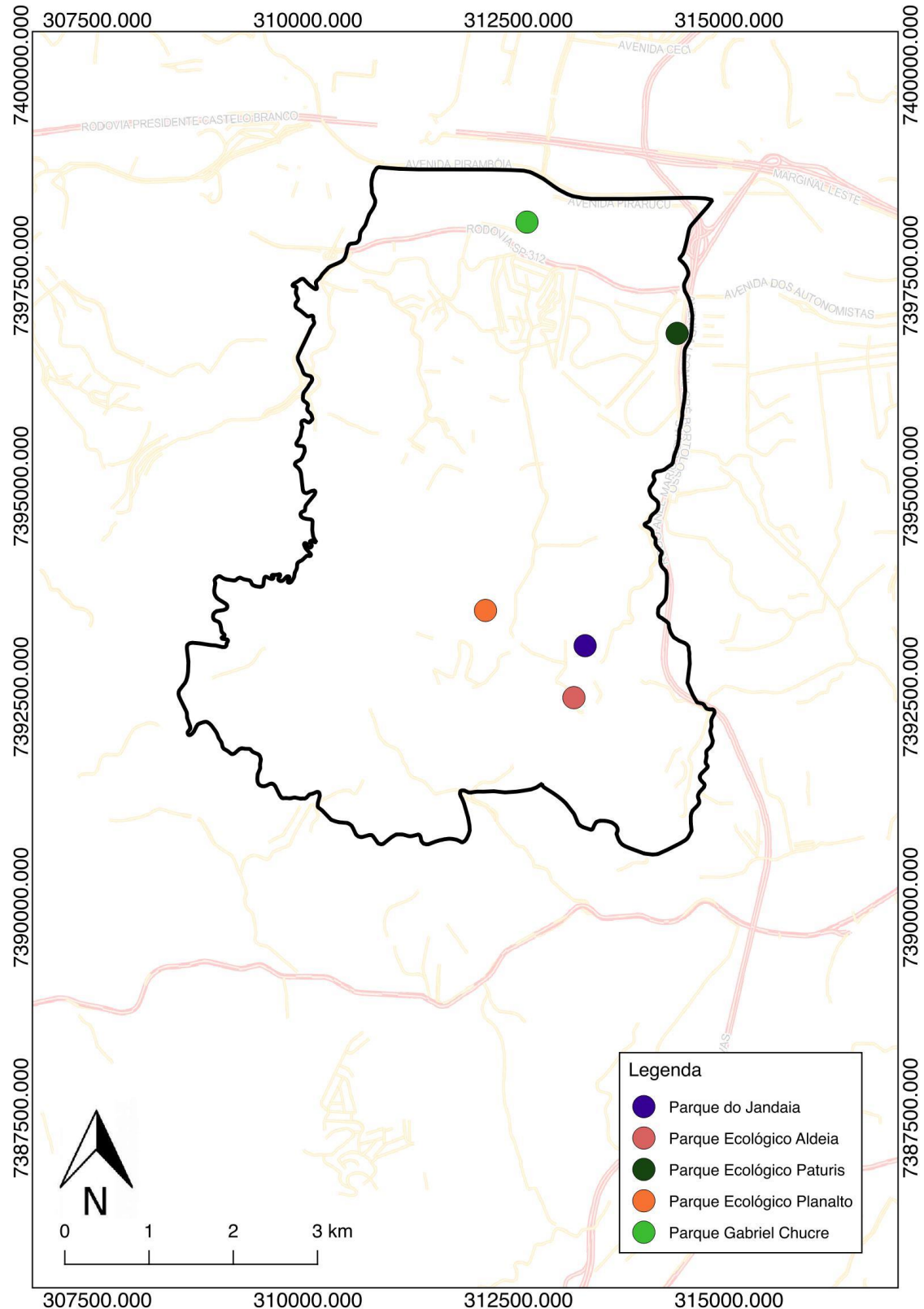
Atrativos Turísticos		Coordenadas UTM	
		X (m E)	Y (m S)
Ecoturismo	Parque Gabriel Chucre	312599.47	7398135.35
	Parque Ecológico Paturis	314383.22	7396814.13
	Parque Ecológico Aldeia	313156.71	7392489.80
	Parque Ecológico Planalto	312107.08	7393524.93
	Parque do Jandaia	313290.08	7393106.25

Fonte: URBATEC, 2017.

Em conformidade com a tabela 11, por meio do uso do QGIS 2.14.3 - Essen, foram gerados os mapas 11 e 12, dos atrativos de ecoturismo localizados no município de Carapicuíba/SP, sendo um mapa simplificado voltado à população e o segundo técnico, referente à este documento, respectivamente.



Mapa 11: Atrativos turísticos de ecoturismo do município de Carapicuíba/SP – Mapa simplificado.



Fonte: URBATEC, 2017.

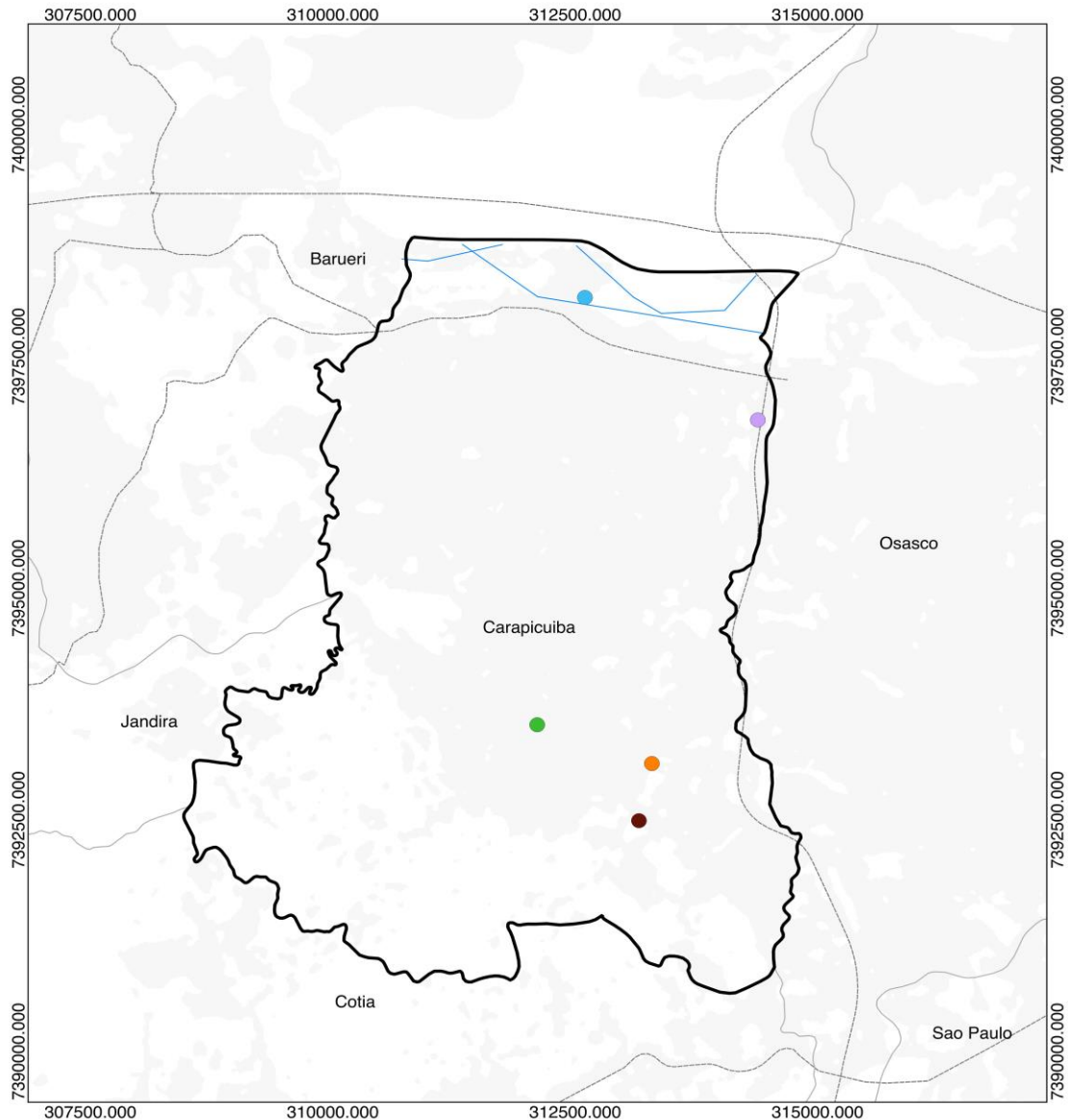


Prefeitura de Carapicuíba

Secretaria de Cultura e Turismo



Mapa 12: Atrativos turísticos de ecoturismo do município de Carapicuíba/SP – Mapa técnico.



Convenções Cartográficas

- Limite Municipal
- Hidrografia
- Municípios Limitrofes
- Mancha Urbana
- Principais Rodovias/Vias

Datum: SIRGAS 2000

Atrativos turísticos de ecoturismo

- Parque do Jandaia
- Parque Ecológico Aldeia
- Parque Ecológico Paturis
- Parque Ecológico Planalto
- Parque Gabriel Chucre



Fonte: URBATEC, 2017.



5.3 Atrativos esportivos

O turismo esportivo engloba atividades e programas esportivos amadores ou profissionais, atividades estas que podem ocorrer nas férias e em tempo livre. Deste modo, os atrativos esportivos são atrativos utilizados com fins esportivos.

Deste modo, a tabela 12 apresenta os atrativos turísticos esportivos e suas respectivas coordenadas em UTM.

Tabela 12. Atrativos esportivos do município de Carapicuíba/SP.

Atrativos Turísticos		Coordenadas UTM	
		X (m E)	Y (m S)
Atrativos Esportivos	Hípica Santa Terezinha	311605.56	7397982.31
	Ginásio Poliesportivo Ayrton Senna	314394.66	7395911.55
	Estádio Niteroi	313736.32	7396820.68
	Centro Poliesportivo Tancredo Neves	312622.88	7395639.76

Fonte: URBATEC, 2017.

Em conformidade com a tabela 12, por meio do uso do QGIS 2.14.3 - Essen, foram gerados os mapas 13 e 14, dos atrativos turísticos esportivos localizados no município de Carapicuíba/SP, sendo um mapa simplificado voltado à população e o segundo técnico, referente à este documento, respectivamente.

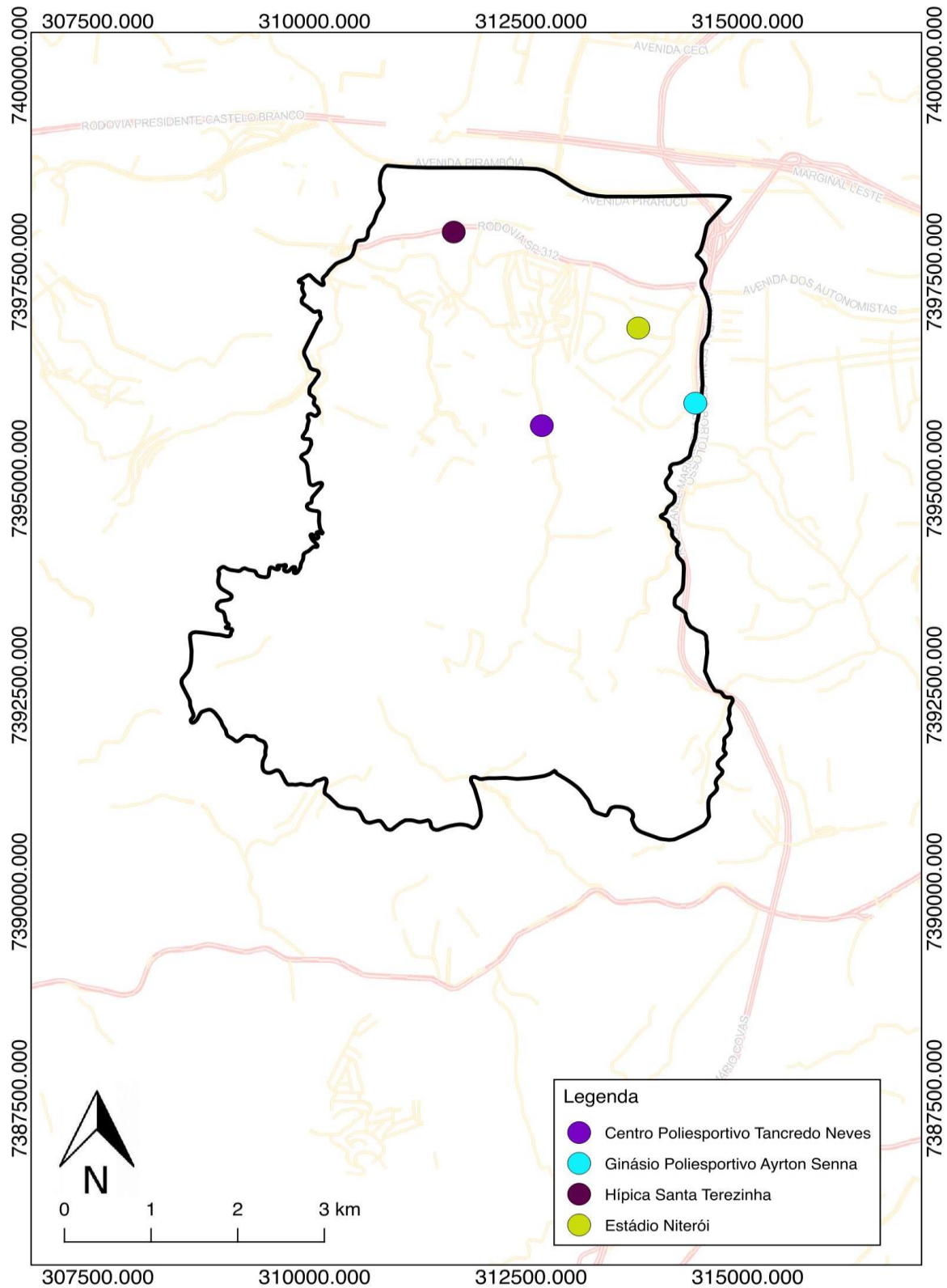


Prefeitura de Carapicuíba

Secretaria de Cultura e Turismo



Mapa 13: Atrativos turísticos esportivos do município de Carapicuíba/SP – Mapa simplificado.



Fonte: URBATEC, 2017.

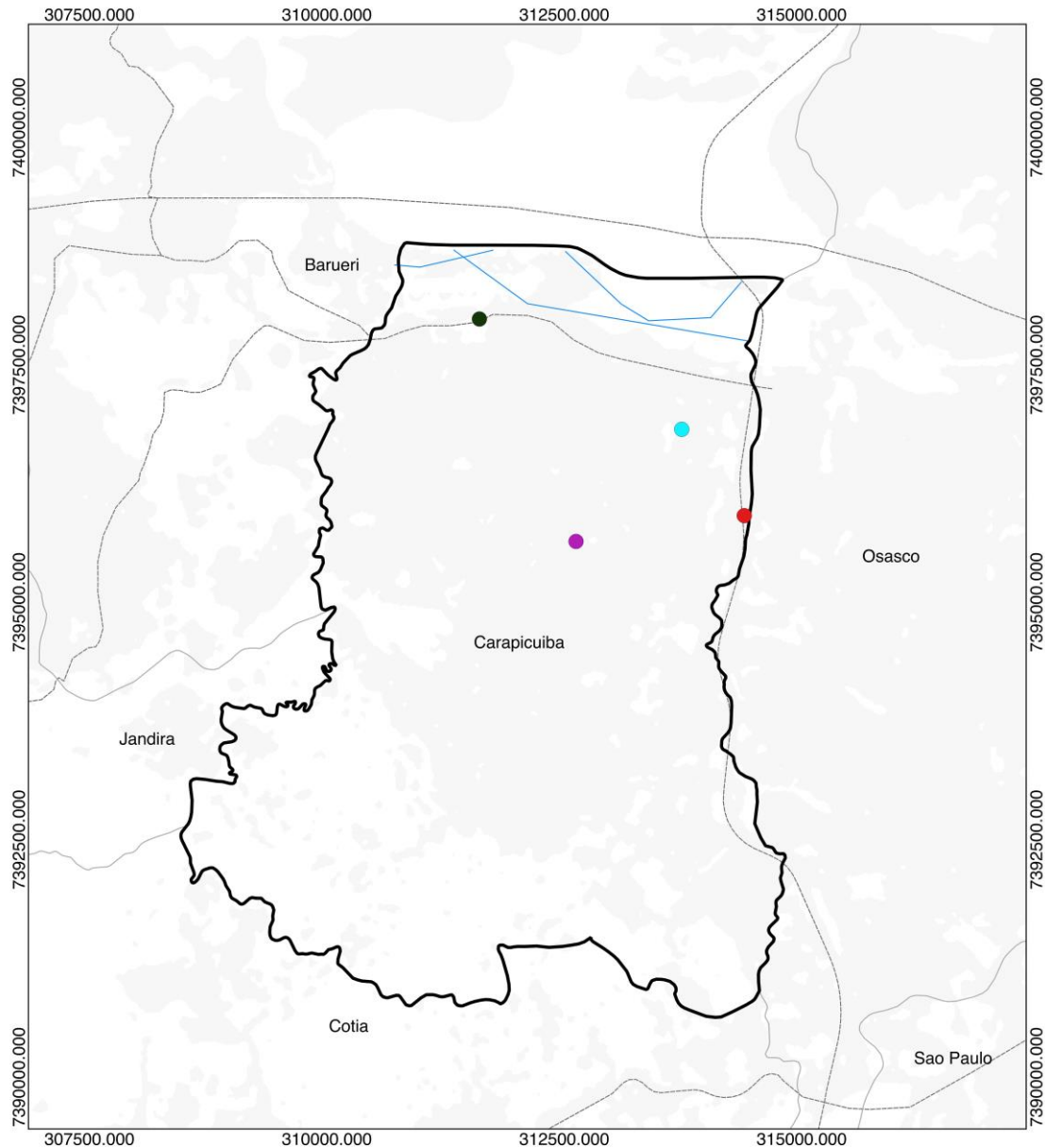


Prefeitura de Carapicuíba

Secretaria de Cultura e Turismo



Mapa 14: Atrativos turísticos esportivos do município de Carapicuíba/SP – Mapa técnico.

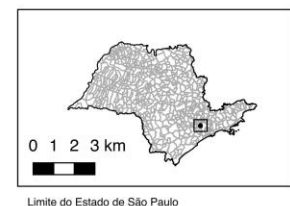
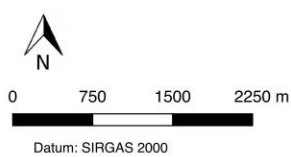


Convenções Cartográficas

- Limite Municipal
- Hidrografia
- Municípios Limitrofes
- Mancha Urbana
- Principais Rodovias/Vias

Atrativos turísticos esportivos

- Centro Poliesportivo Tancredo Neves
- Estádio Niterói
- Ginásio Poliesportivo Ayrton Senna
- Hípica Santa Terezinha



Fonte: URBATEC, 2017.



5.4 Atrativos técnico-científicos

O turismo técnico-científico, ou de estudos e intercâmbio, se relaciona à programas de aprendizagem e vivência e atividades usados para ampliação de conhecimento e desenvolvimento pessoal e profissional.

Deste modo, a tabela 13 apresenta os atrativos turísticos técnico-científicos e suas respectivas coordenadas em UTM.

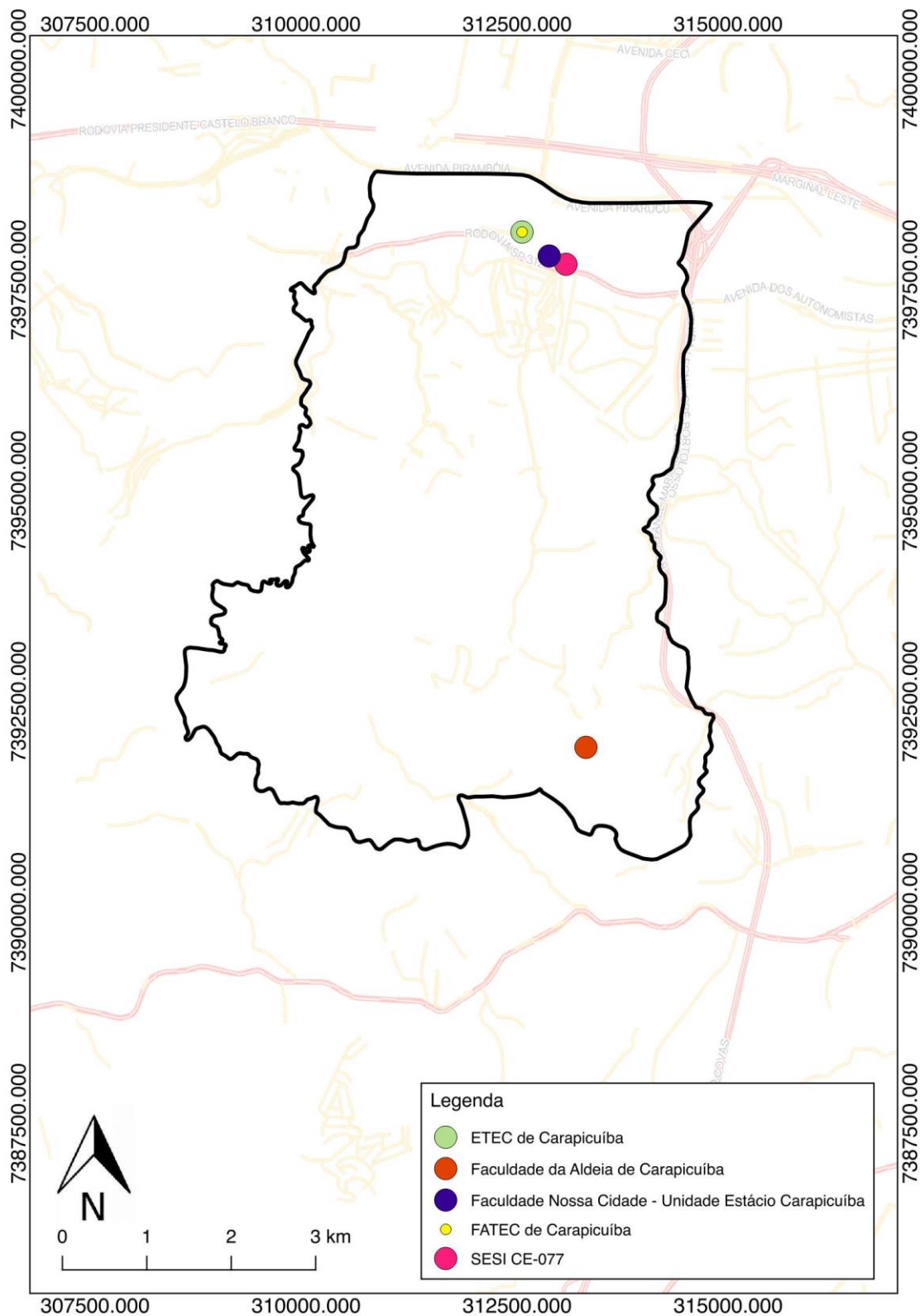
Tabela 13. Atrativos técnico-científicos do município de Carapicuíba/SP.

Atrativos Turísticos		Coordenadas UTM	
		X (m E)	Y (m S)
Atrativos Técnico-científicos	ETEC de Carapicuíba	312557.77	7398068.36
	FATEC de Carapicuíba	312557.77	7398068.36
	SESI CE-077	313078.45	7397685.49
	Faculdade Nossa Cidade – Unidade Estácio Carapicuíba	312879.73	7397784.49
	Faculdade da Aldeia de Carapicuíba	313314.95	7391958.01

Fonte: URBATEC, 2017.

Em conformidade com a tabela 13, por meio do uso do QGIS 2.14.3 - Essen, foram gerados os mapas 15 e 16, dos atrativos turísticos técnico-científicos localizados no município de Carapicuíba/SP, sendo um mapa simplificado voltado à população e o segundo técnico, referente à este documento, respectivamente.

Mapa 15: Atrativos turísticos técnico-científicos do município de Carapicuíba/SP – Mapa simplificado.



Fonte: URBATEC, 2017.

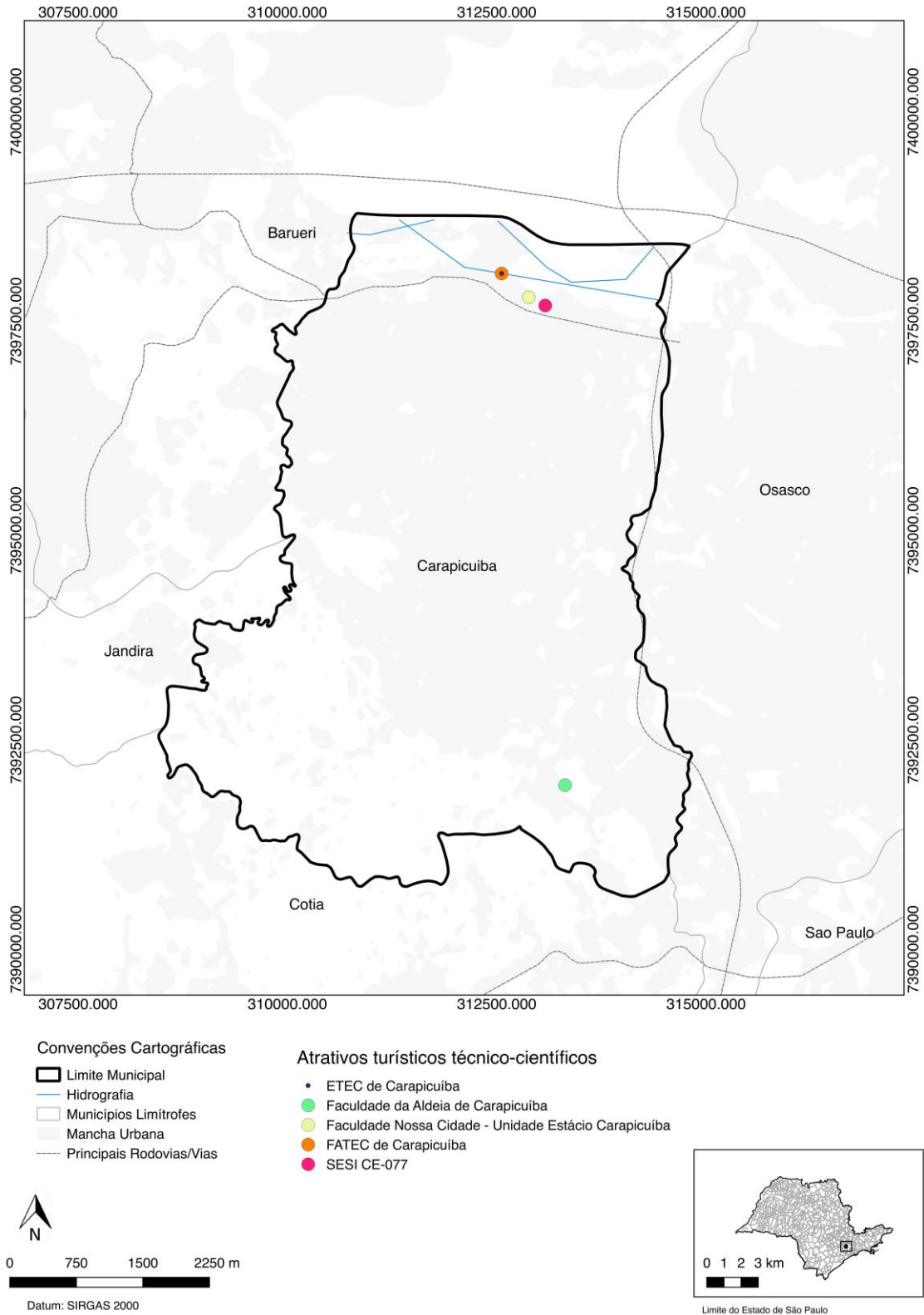


Prefeitura de Carapicuíba

Secretaria de Cultura e Turismo



Mapa 16: Atrativos turísticos técnico-científicos do município de Carapicuíba/SP – Mapa técnico.



Fonte: URBATEC, 2017.



5.5 Atrativos religiosos

O turismo religioso pode ter abordagens diversas apresentando-se como um fenômeno múltiplo, de caráter complexo, abrangendo diferentes significados e motivações e podendo ser analisado e compreendido por meio de abordagens diversas (SCHNEIDER e SANTOS, 2012; CHRISTOFFOLI, 2007; DIAS, 2010, apud FARIAS, 2013). Os centros de peregrinação podem ser utilizados como escolha estratégica para desenvolvimento econômico dos municípios, dentre eles, Carapicuíba.

Levando em consideração a devoção e fé de parte dos visitantes e turistas que frequentam o município de Carapicuíba, contíguo aos pontos de interesse, foram elencados abaixo, para que posteriormente realize uma análise a respeito de seu real potencial e elabore políticas públicas para criar medidas direcionadas a fim de atrair de forma eficiente e efetiva os fiéis e peregrinos que utilizam dos espaços religiosos na cidade.

Deste modo, a tabela 14 apresenta os atrativos turísticos religiosos e suas respectivas coordenadas em UTM.

Tabela 14. Atrativos religiosos do município de Carapicuíba/SP.

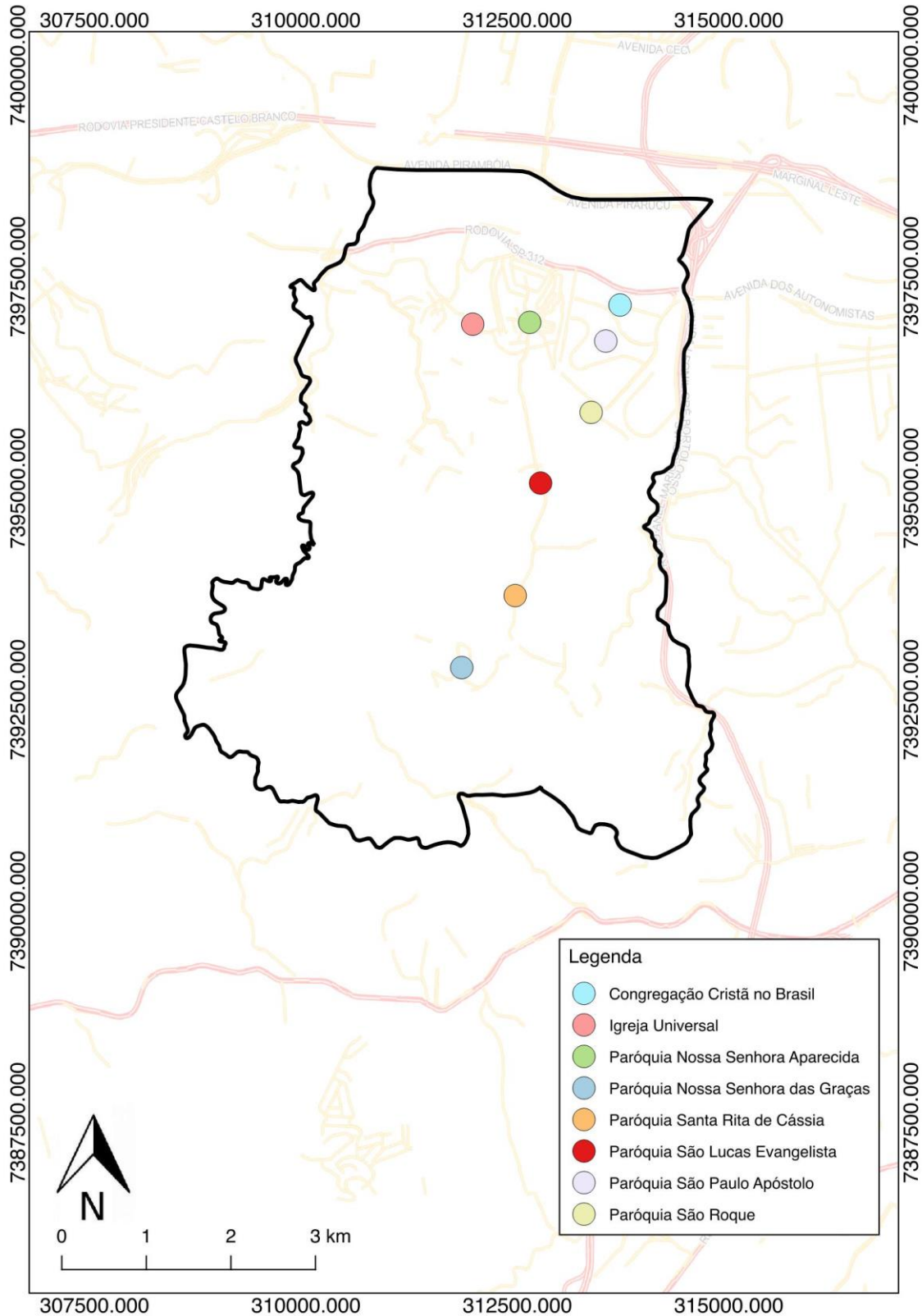
Atrativos Turísticos		Coordenadas UTM	
		X (m E)	Y (m S)
Atrativos Religiosos	Paróquia Nossa Senhora Aparecida	312645.14	7396959.99
	Igreja Universal	311971.00	7396938.00
	Paróquia Santa Rita de Cássia	312473.74	7393730.86
	Paróquia São Lucas Evangelista	312773.27	7395060.18
	Paróquia São Roque	313371.91	7395896.71
	Paróquia São Paulo Apóstolo	313545.01	7396738.87
	Congregação Cristã no Brasil	313713.21	7397165.60
	Paróquia Nossa Senhora das Graças	311841.40	7392879.08

Fonte: URBATEC, 2017.

Em conformidade com a tabela 14, por meio do uso do QGIS 2.14.3 - Essen, foram gerados os mapas 17 e 18, dos atrativos turísticos religiosos localizados no município de Carapicuíba/SP, sendo um mapa simplificado voltado à população e o segundo técnico, referente à este documento, respectivamente.



Mapa 17: Atrativos turísticos religiosos do município de Carapicuíba/SP – Mapa simplificado.



Fonte: URBATEC, 2017.

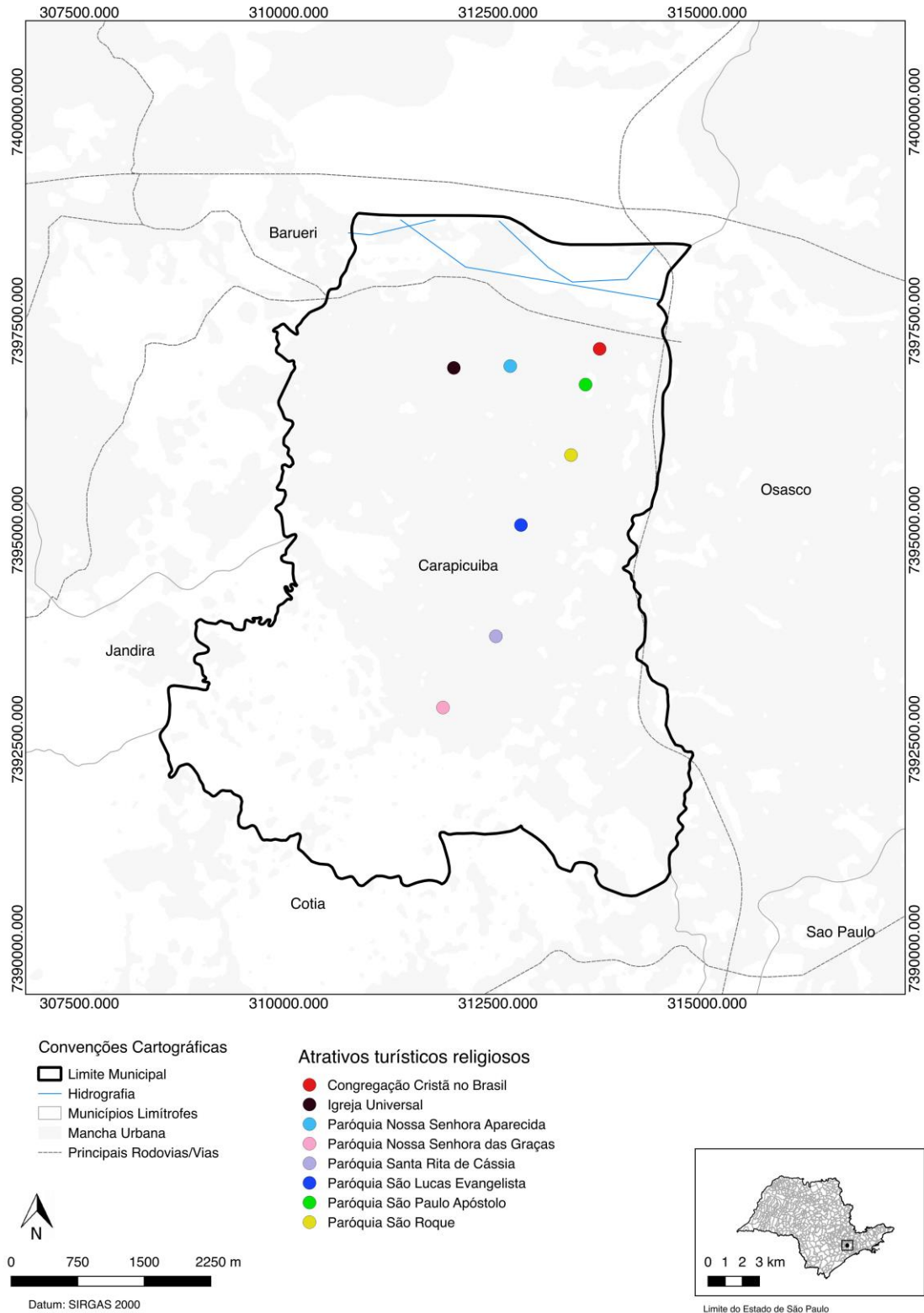


Prefeitura de Carapicuíba

Secretaria de Cultura e Turismo



Mapa 18: Atrativos turísticos religiosos do município de Carapicuíba/SP – Mapa técnico.



Fonte: URBATEC, 2017.



5.6 Turismo social

O turismo social relaciona-se à inclusão, com promoção da igualdade de oportunidades, equidade e solidariedade sob tal perspectiva. Surge para que todos tenham oportunidade de participar dos benefícios econômicos da atividade turística, com vistas a uma distribuição de renda e riqueza mais igualitária.

Deste modo, a tabela 15 apresenta os atrativos de turismo social e suas respectivas coordenadas em UTM.

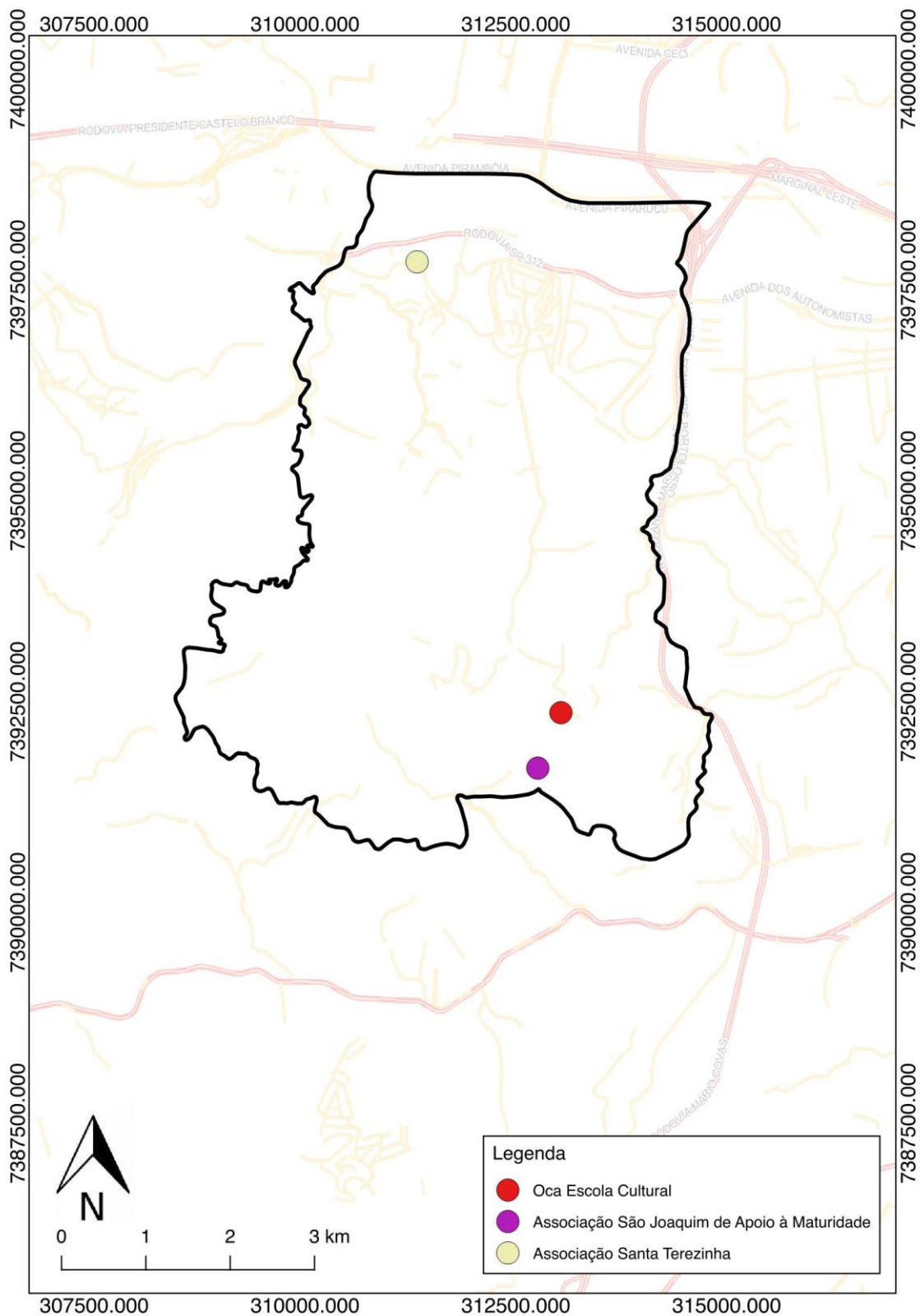
Tabela 15. Atrativos de turismo social do município de Carapicuíba/SP.

Atrativos Turísticos		Coordenadas UTM	
		X (m E)	Y (m S)
Turismo Social	Oca Escola Cultural	313034.04	7392368.24
	Associação Santa Terezinha	311328.12	7397714.75
	Associação São Joaquim de Apoio a Maturidade	312759.98	7391711.22

Fonte: URBATEC, 2017.

Em conformidade com a tabela 15, por meio do uso do QGIS 2.14.3 - Essen, foram gerados os mapas 19 e 20, dos atrativos de turismo social localizados no município de Carapicuíba/SP, sendo um mapa simplificado voltado à população e o segundo técnico, referente à este documento, respectivamente.

Mapa 19: Atrativos de turismo social do município de Carapicuíba/SP – Mapa simplificado.



Fonte: URBATEC, 2017.

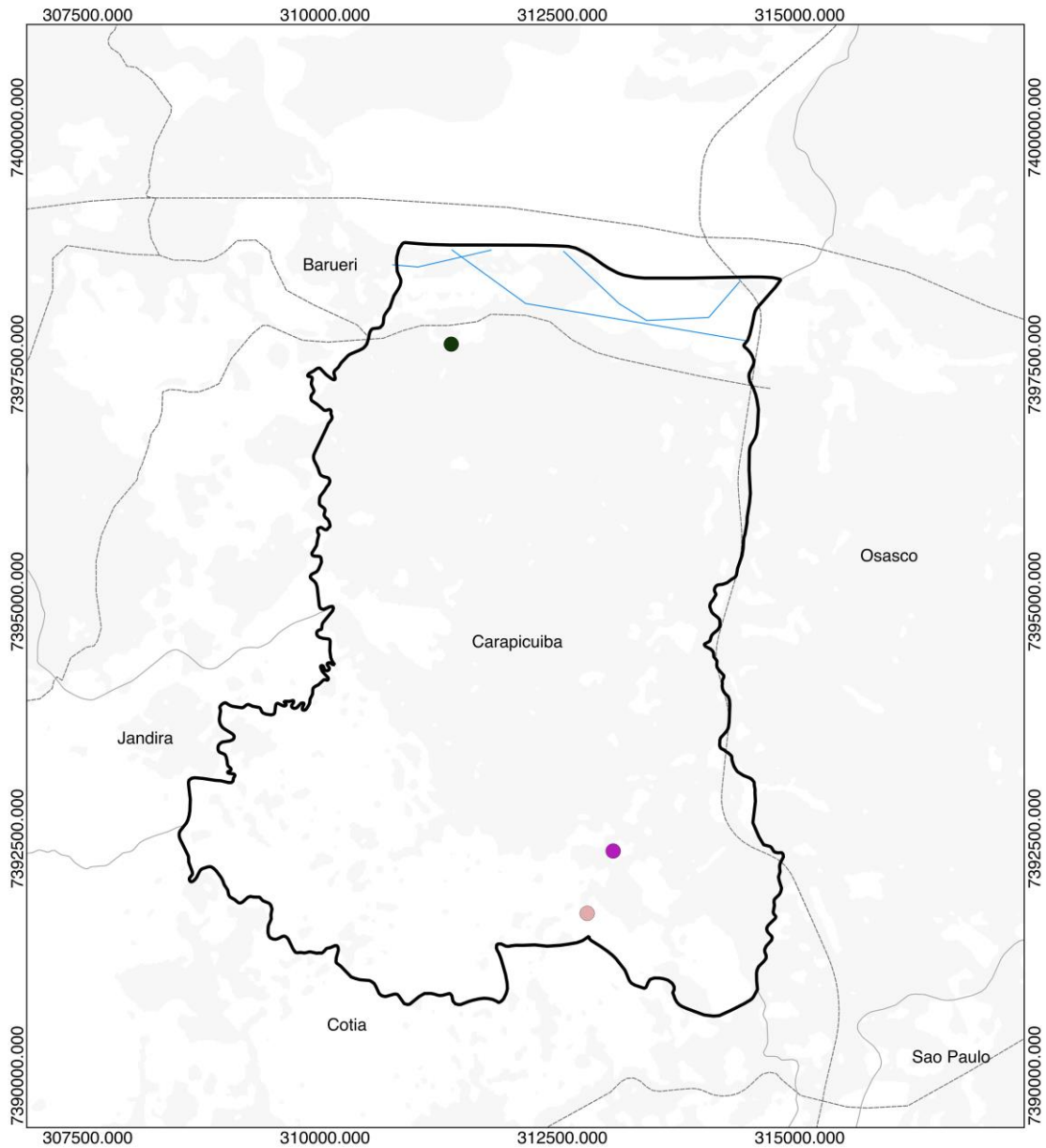


Prefeitura de Carapicuíba

Secretaria de Cultura e Turismo



Mapa 20: Atrativos de turismo social do município de Carapicuíba/SP – Mapa técnico.

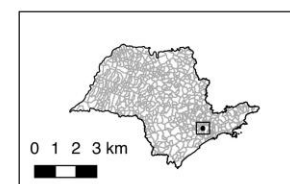
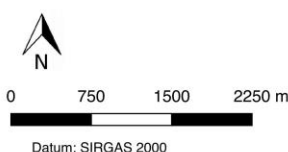


Convenções Cartográficas

- Limite Municipal
- Hidrografia
- Municípios Limitrofes
- Mancha Urbana
- Principais Rodovias/Vias

Atrativos de turismo social

- Associação Santa Terezinha
- Oca Escola Cultural
- Associação São Joaquim de Apoio à Maturidade



Limite do Estado de São Paulo

Fonte: URBATEC, 2017.



Prefeitura de Carapicuíba

Secretaria de Cultura e Turismo



6. GEORREFERENCIAMENTO DOS TRADES TURÍSTICOS E EQUIPAMENTOS

A tabela 16, indicada a seguir, mostra todos os trades e equipamentos turísticos do município de Carapicuíba/SP, separados por seu tipo.

Tabela 16. Trades e equipamentos turísticos do município de Carapicuíba/SP.

Equipamentos/Trades Turísticos		Coordenadas UTM	
		X (m E)	Y (m S)
Equipamentos de Eventos	Rancho da Hípica	311605.56	7397982.31
	Forró Nova Praça	313015.90	7397518.55
	Rancho da Viola	313146.09	7392255.22
Equipamentos de lazer	Cinépolis	312357.01	7394074.58
	Fantasy Park	312357.01	7394074.58
Serviços e Equipamentos turísticos	Helipark	313148.78	7392977.07
	CVC Viagens	312357.01	7394074.58
	Oca Viagens	312357.01	7394074.58
	Afontur	312565.32	7397477.72
Meios de hospedagem	Hotel Colonial	312824.48	7394914.99
	Hotel Coqueiros	312309.48	7397915.65
	Hotel Estrela	312119.53	7397992.60
	Hotel Life	310591.82	7397784.63
	Laranjeiras Motel	312230.36	7393334.52
	Hotel Endless Love	312567.69	7397558.97
	Hotel Pop	312942.95	7397499.16
SERVIÇOS DE ALIMENTAÇÃO	Restaurante e Lanchonete Caetano	312603.17	7395849.96
	O Cantinho da Pamonha	312230.00	7393334.00
	Mc Donald's (Inocêncio Seráfico)	312677.12	7394062.06
	Sodiê Doces (Inocêncio Seráfico)	312484.04	7393723.61
	Ponto da Esfiha	312466.11	7393529.54
	Bar e Casa do norte Fumbec	312533.65	7393172.26
	Feijão de Corda (Inocêncio Seráfico)	312608.46	7397299.20
	Barão Grill Churrascaria	311032.68	7397655.56
	Pizzaria Gabriela	311044.48	7397664.94
	Padaria Santa Terezinha	311068.09	7397681.86
	Restaurante Vila Gustavo	312469.54	7398178.00
	Restaurante e Buffet Nosso Rancho	312534.85	7397597.32
	Blue Ville Panificadora e Churrascaria	312445.41	7398201.69
	Lanchonete Princesinha de Carapicuíba	312334.00	7397709.00
	Sodiê Doces (Centro)	312417.20	7397612.43
	Bar do Tomate	312481.14	7397404.64
	Feijão de Corda	313529.84	7393120.39
	Pizzaria Galezza	312636.68	7397354.94
	Pizzaria Spezzia	313015.90	7397518.55
	Padaria Carolina	313304.60	7396770.88
Baruf's	313482.85	7396139.95	
Restaurante Seringueira	313746.27	7396573.44	



Prefeitura de Carapicuíba

Secretaria de Cultura e Turismo



	Pizzaria Di Toni	310829.88	7392011.28
	Koban Sushi	311515.88	7391333.40
	Restaurante Gula Divina	312499.77	7397412.26
	Padaria Viçosa	312007.00	7396914.00
	Habib's	312333.24	7397921.49
	Burguer King	312271.28	7397974.24
	Ragazzo	312373.07	7397868.47
	Mc Donald's	312724.25	7397695.74
	China In Box e Brevitá	312902.06	7397635.24
	Padaria Daniela	312887.54	7397572.29
	Recanto Nordeste	312447.23	7398192.48
	Restaurante Baião de Dois	313332.14	7396880.15
	Padaria Ibérica	313528.75	7396144.23
	Padaria e Restaurante Caetano	310758.95	7396575.76
	Padaria Majulu	313422.37	7395009.39
	Ranchão Gaúcho	313825.59	7394351.79
	Alibabar	313579.42	7393903.75
	Carnavale Restaurante	312118.99	7397902.13
	Cantinho Verde Restaurante e Pizzaria	312357.30	7397504.59
	Nilo's Restaurante	312688.26	7395452.30
	Pães e Doces São Bartolomeu	312906.13	7392922.27
	Moura's Bar e Restaurante	313326.63	7393575.62
	Pizzaria Ebenezer 1	312063.01	7395896.58
	Pizzaria Ebenezer 2	311509.36	7394611.97
	Pizzaria Ebenezer 3	310839.23	7395631.60
	Sabor da Terra Pizzaria e Grill	313269.98	7393480.75
	Restaurante Bom Gosto	312620.42	7393970.88
	Restaurante Oriente	312513.82	7393790.45
	Restaurante Ponto Certo	310847.18	7396861.19
	Restaurante Lavenida	310936.98	7397288.80
	Habib's (Inocêncio Seráfico)	312681.97	7395544.53
	Subway	312770.80	7394720.47
Restaurantes no Shopping	Express Frango Frito	312309.69	7397766.12
	Jin Chef	312309.69	7397766.12
	Giraffas	312309.69	7397766.12
	Patroni	312309.69	7397766.12
	Quero Batata	312309.69	7397766.12
	Subway	312309.69	7397766.12
	Griletto	312309.69	7397766.12
	Divino Fogão	312309.69	7397766.12
	Burguer King	312309.69	7397766.12
	Mc Donald's	312309.69	7397766.12
	Cruzeiro's Bar	312309.69	7397766.12
Serviços de Apoio ao Turista	Poupa Tempo	313637.35	7397375.09
	Hospital Geral de Carapicuíba - HGC	313065.60	7396158.63
	Pronto Socorro Infantil	312143.17	7396813.26
	Pronto Atendimento Vila Dirce	312529.36	7394038.02
	Pronto Atendimento Cohab II	313386.75	7396602.09

Fonte: URBATEC, 2017.



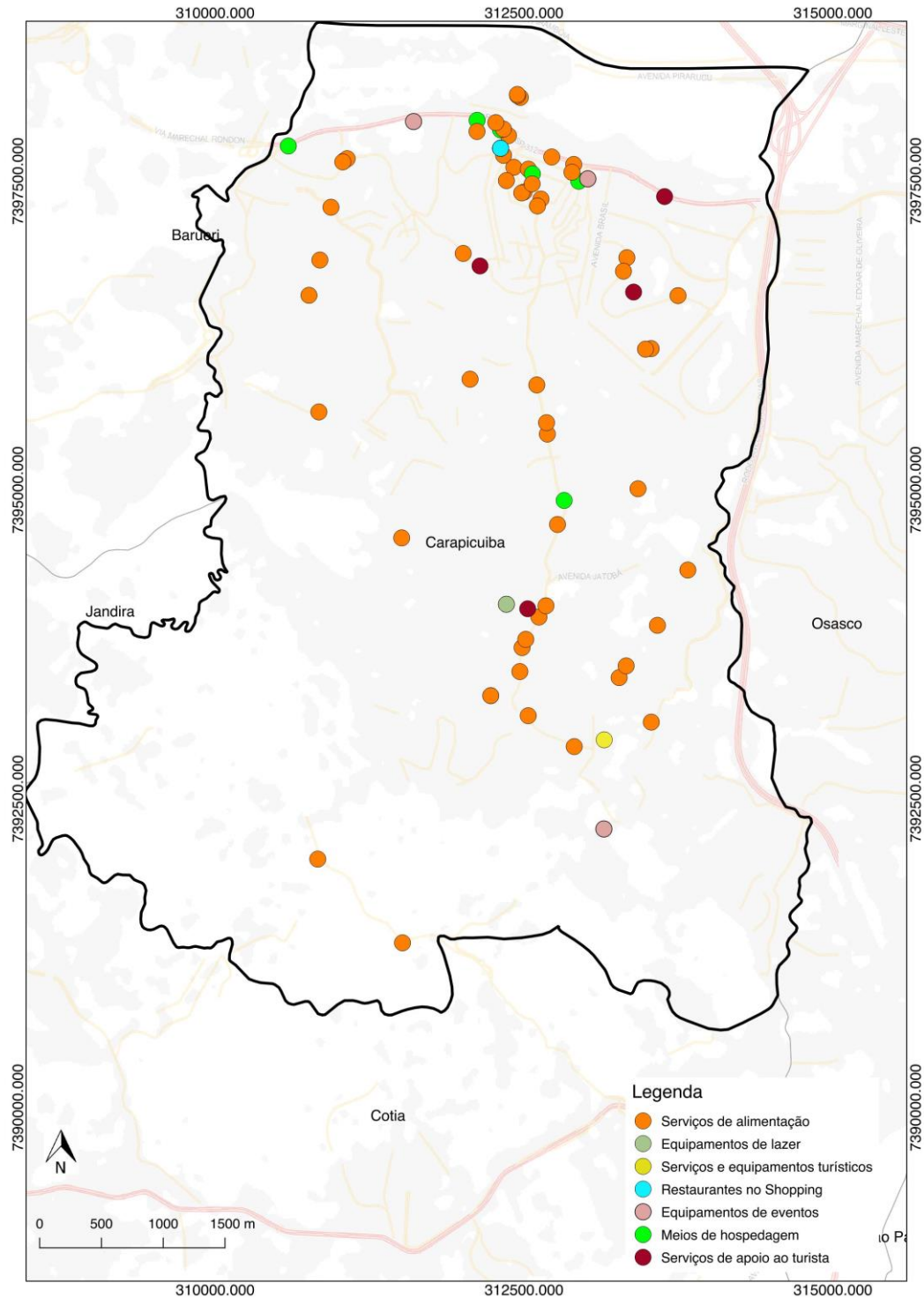
Prefeitura de Carapicuíba

Secretaria de Cultura e Turismo



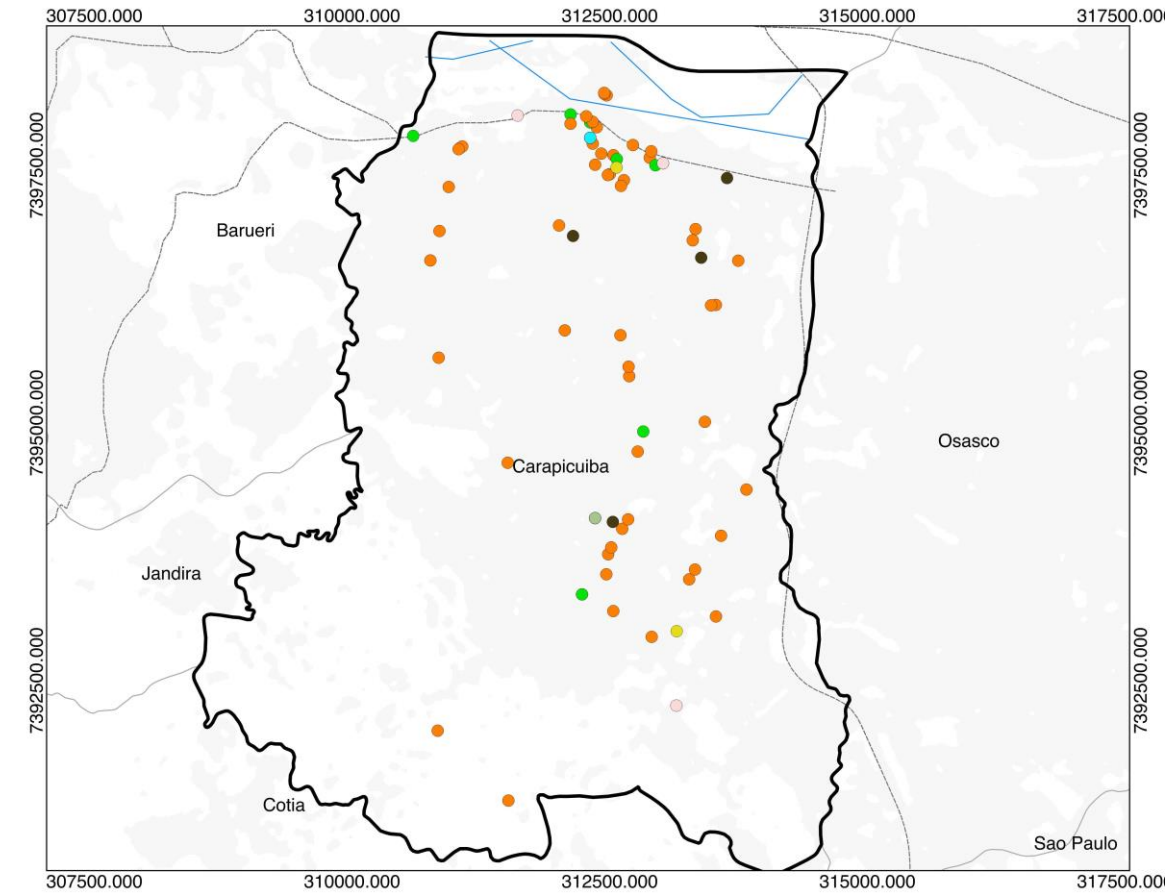
Em conformidade com a tabela 16, por meio do uso do QGIS 2.14.3 - Essen, foram gerados os mapas 21 e 22, dos trades e equipamentos turísticos localizados no município de Carapicuíba/SP, sendo um mapa simplificado voltado à população e o segundo técnico, referente à este documento, respectivamente.

Mapa 21: Trades e equipamentos turísticos do município de Carapicuíba/SP – Mapa simplificado.



Fonte: URBATEC, 2017.

Mapa 22: Trades e equipamentos turísticos do município de Carapicuíba/SP – Mapa técnico.



Convenções Cartográficas

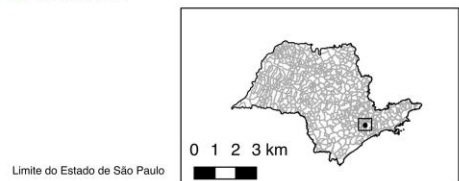
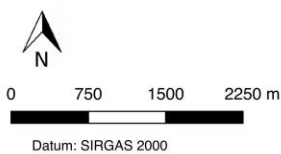
- Limite Municipal
- Hidrografia
- Municípios Limítrofes
- Mancha Urbana
- Principais Rodovias/Vias

Tipos de atrativos turísticos

- Equipamentos de lazer
- Equipamentos de eventos
- Serviço de Apoio ao Turista
- Serviços e Equipamentos turísticos
- Restaurantes no Shopping
- Meios de hospedagem
- Serviços de alimentação

Trades turísticos

- | | | | |
|-------------------------------|---------------------------------------|--|-----------------------------------|
| Cinépolis | Quero Batata | Padaria Daniela | Pizzaria Galezza |
| Fantasy Park | Express Frango Frito | Padaria e Restaurante Caetano | Pizzaria Spezzia |
| Rancho da Hípica | Griletto | Padaria Ibérica | Ponto da Esfíha |
| Forró Nova Praça | Hotel Colonial | Padaria Majulu | Ragazzo |
| Rancho da Viola | Hotel Coqueiros | Padaria Santa Terezinha | Ranhão Gaúcho |
| Pronto Atendimento Cohab II | Hotel Endless Love | Padaria Viçosa | Recanto Nordestino |
| Poupa Tempo | Hotel Estrela | Bar do Tomate | Restaurante Baião de Dois |
| Pronto Socorro Infantil | Hotel Life | Bar e casa do norte Fumbec | Restaurante Bom Gosto |
| Pronto Atendimento Vila Dirce | Hotel Pop | Alibabar | Restaurante e Buffet Nosso Rancho |
| Oca Viagens | Laranjeiras Motel | Barão Grill Churrascaria | Restaurante e Lanchonete Caetano |
| Alontur | Koban Sushi | Baruf's | Restaurante Gula Divina |
| HeliPark | Lanchonete Princesinha de Carapicuíba | Blue Ville Panificadora e Churrascaria | Restaurante Lavenida |
| CVC Viagens | Mc Donald's - Inocência Seráfico | Burger King | Restaurante Oriente |
| Cruzeiro's Bar | Feijão de Corda | Cantinho Verde Restaurante e Pizzaria | Restaurante Ponto Certo |
| Burger King - Shopping | Feijão de Corda - Inocência Seráfico | Carnavale Restaurante | Restaurante Seringueira |
| Patroni | Habib's (Inocência Seráfico) | China in Box e Brevitá | Restaurante Vila Gustavo |
| Giraffas | Habib's | Pães e Doces São Bartolomeu | Sabor da Terra Pizzaria e Grill |
| Divino Fogão | Mc Donald's | Pizzaria Di Toni | Sodié Doces - Inocência Seráfico |
| Jin Chef | Moura's Bar e Restaurante | Pizzaria Ebenezer 1 | Sodié Doces (Centro) |
| Mc Donald's - Shopping | Nilo's Restaurante | Pizzaria Ebenezer 2 | Subway |
| Subway - Shopping | O cantinho da Pamonha | Pizzaria Ebenezer 3 | |
| | Padaria Carolina | Pizzaria Gabriela | |



Fonte: URBATEC, 2017.



6.1 Equipamentos de eventos

Os equipamentos de eventos são equipamentos utilizados para promoção de eventos e outras ações que ocorrem no município.

Deste modo, a tabela 17 apresenta os equipamentos de eventos e suas respectivas coordenadas em UTM.

Tabela 17. Equipamentos de eventos do município de Carapicuíba/SP.

Equipamentos/Trades Turísticos		Coordenadas UTM	
		X (m E)	Y (m S)
Equipamentos de Eventos	Rancho da Hípica	311605.56	7397982.31
	Forró Nova Praça	313015.90	7397518.55
	Rancho da Viola	313146.09	7392255.22

Fonte: URBATEC, 2017.

Em conformidade com a tabela 17, por meio do uso do QGIS 2.14.3 - Essen, foram gerados os mapas 23 e 24, dos equipamentos de eventos localizados no município de Carapicuíba/SP, sendo um mapa simplificado voltado à população e o segundo técnico, referente à este documento, respectivamente.

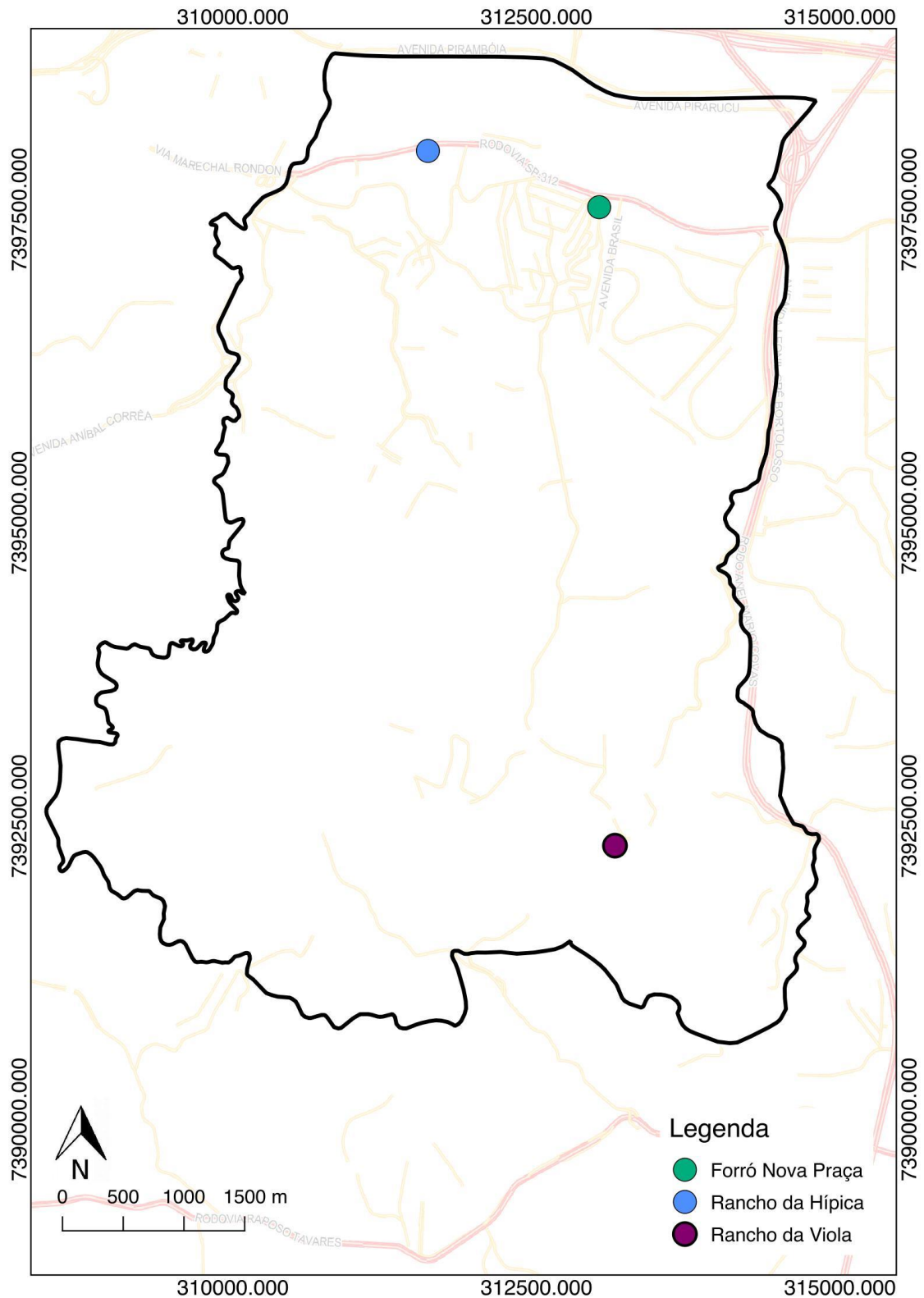


Prefeitura de Carapicuíba

Secretaria de Cultura e Turismo



Mapa 23: Equipamentos de eventos do município de Carapicuíba/SP – Mapa simplificado.



Fonte: URBATEC, 2017.

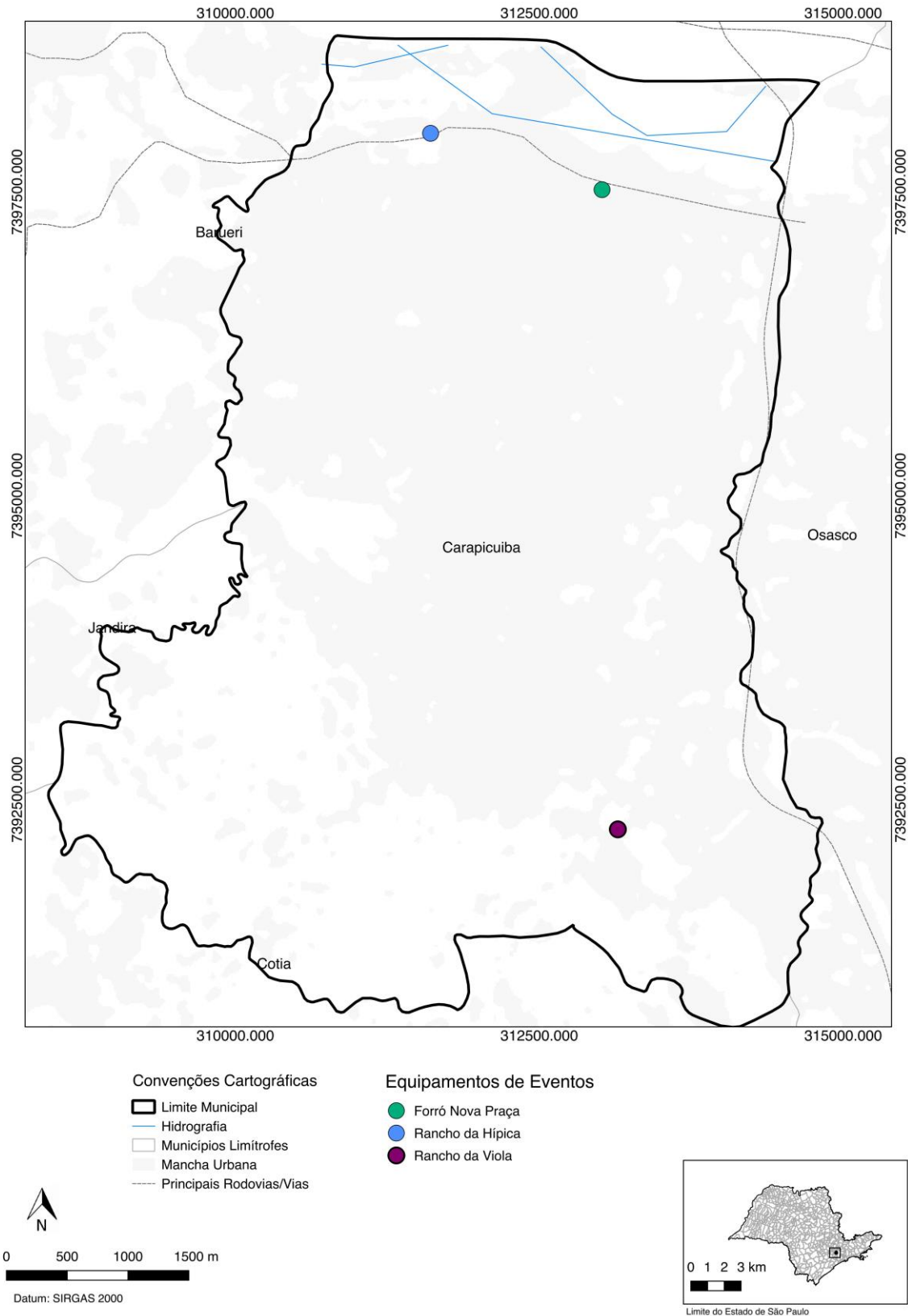


Prefeitura de Carapicuíba

Secretaria de Cultura e Turismo



Mapa 24: Equipamentos de eventos do município de Carapicuíba/SP – Mapa técnico.



Fonte: URBATEC, 2017.



Prefeitura de Carapicuíba

Secretaria de Cultura e Turismo



6.2 Equipamentos de lazer

Os equipamentos de lazer são responsáveis por proporcionar lazer à comunidade. Deste modo, a tabela 18 apresenta os equipamentos de lazer e suas respectivas coordenadas em UTM.

Tabela 18. Equipamentos de lazer do município de Carapicuíba/SP.

Equipamentos/Trades Turísticos		Coordenadas UTM	
		X (m E)	Y (m S)
Equipamentos de lazer	Cinépolis	312357.01	7394074.58
	Fantasy Park	312357.01	7394074.58

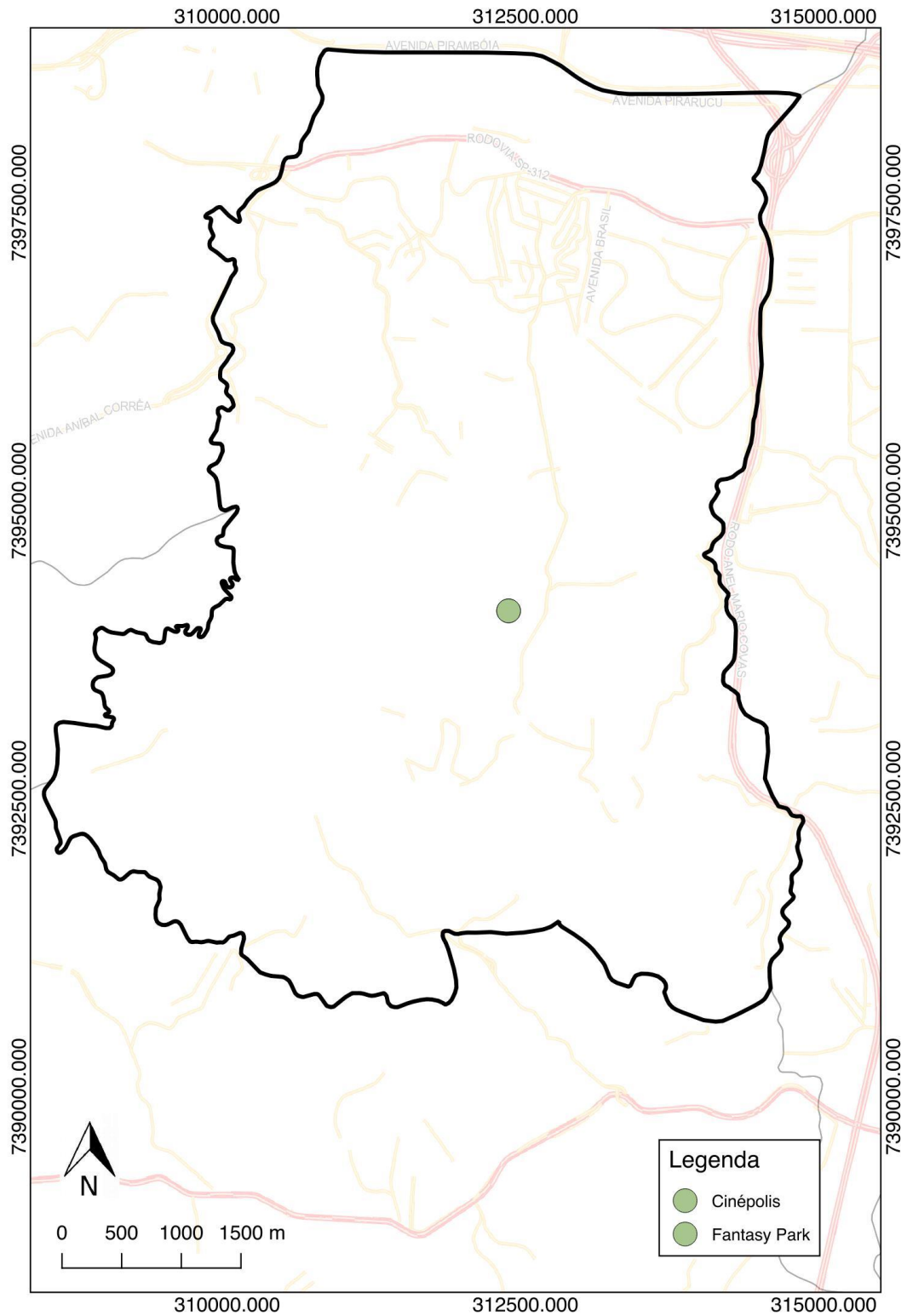
Fonte: URBATEC, 2017.

Em conformidade com a tabela 18, por meio do uso do QGIS 2.14.3 - Essen, foram gerados os mapas 25 e 26, dos equipamentos de lazer localizados no município de Carapicuíba/SP, sendo um mapa simplificado voltado à população e o segundo técnico, referente à este documento, respectivamente.

Neste caso, os pontos representados possuem a mesma cor, uma vez que possuem a mesma localização.



Mapa 25: Equipamentos de lazer do município de Carapicuíba/SP – Mapa técnico.



Fonte: URBATEC, 2017.

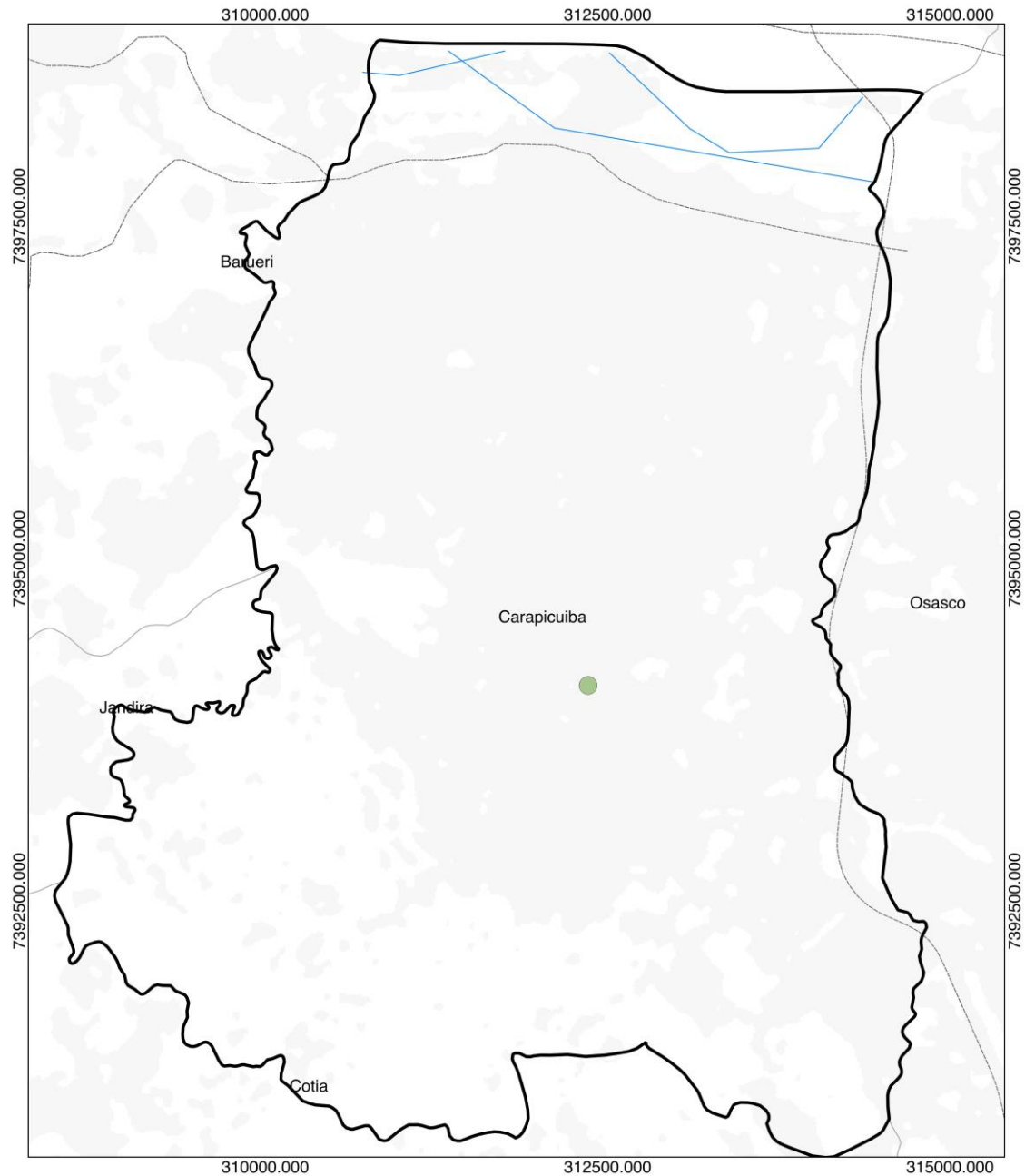


Prefeitura de Carapicuíba

Secretaria de Cultura e Turismo



Mapa 26: Equipamentos de lazer do município de Carapicuíba/SP – Mapa técnico.

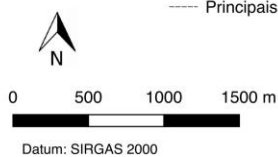


Convenções Cartográficas

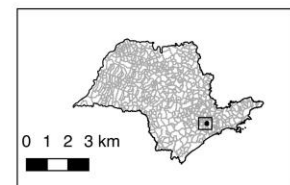
- Limite Municipal
- Hidrografia
- Municípios Limitrofes
- Mancha Urbana
- Principais Rodovias/Vias

Equipamentos de Lazer

- Cinépolis
- Fantasy Park



Datum: SIRGAS 2000



Fonte: URBATEC, 2017.



6.3 Serviços e equipamentos turísticos

Os serviços e equipamentos turísticos apresentados neste tópico são os agentes responsáveis pela organização, compra e venda de pacotes turísticos.

Deste modo, a tabela 19 apresenta os serviços e equipamentos turísticos e suas respectivas coordenadas em UTM.

Tabela 19. Serviços e equipamentos turísticos do município de Carapicuíba/SP.

Equipamentos/Trades Turísticos		Coordenadas UTM	
		X (m E)	Y (m S)
Serviços e equipamentos turísticos	Helipark	313148.78	7392977.07
	CVC Viagens	312357.01	7394074.58
	Oca Viagens	312357.01	7394074.58
	Afontur	312565.32	7397477.72

Fonte: URBATEC, 2017.

Em conformidade com a tabela 19, por meio do uso do QGIS 2.14.3 - Essen, foram gerados os mapas 27 e 28, dos Serviços e equipamentos turísticos localizados no município de Carapicuíba/SP, sendo um mapa simplificado voltado à população e o segundo técnico, referente à este documento, respectivamente.

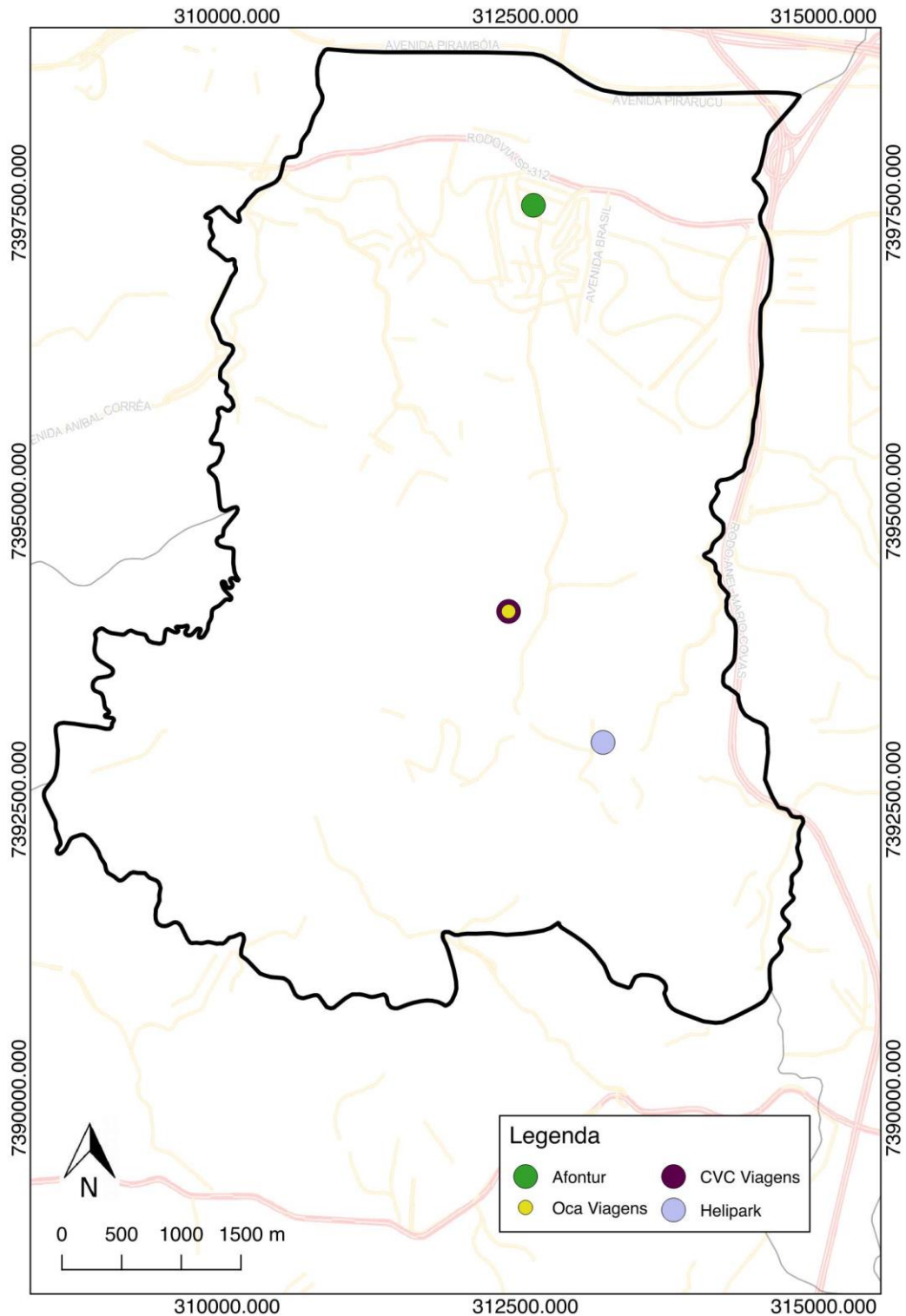


Prefeitura de Carapicuíba

Secretaria de Cultura e Turismo



Mapa 27: Serviços e equipamentos turísticos do município de Carapicuíba/SP – Mapa simplificado.

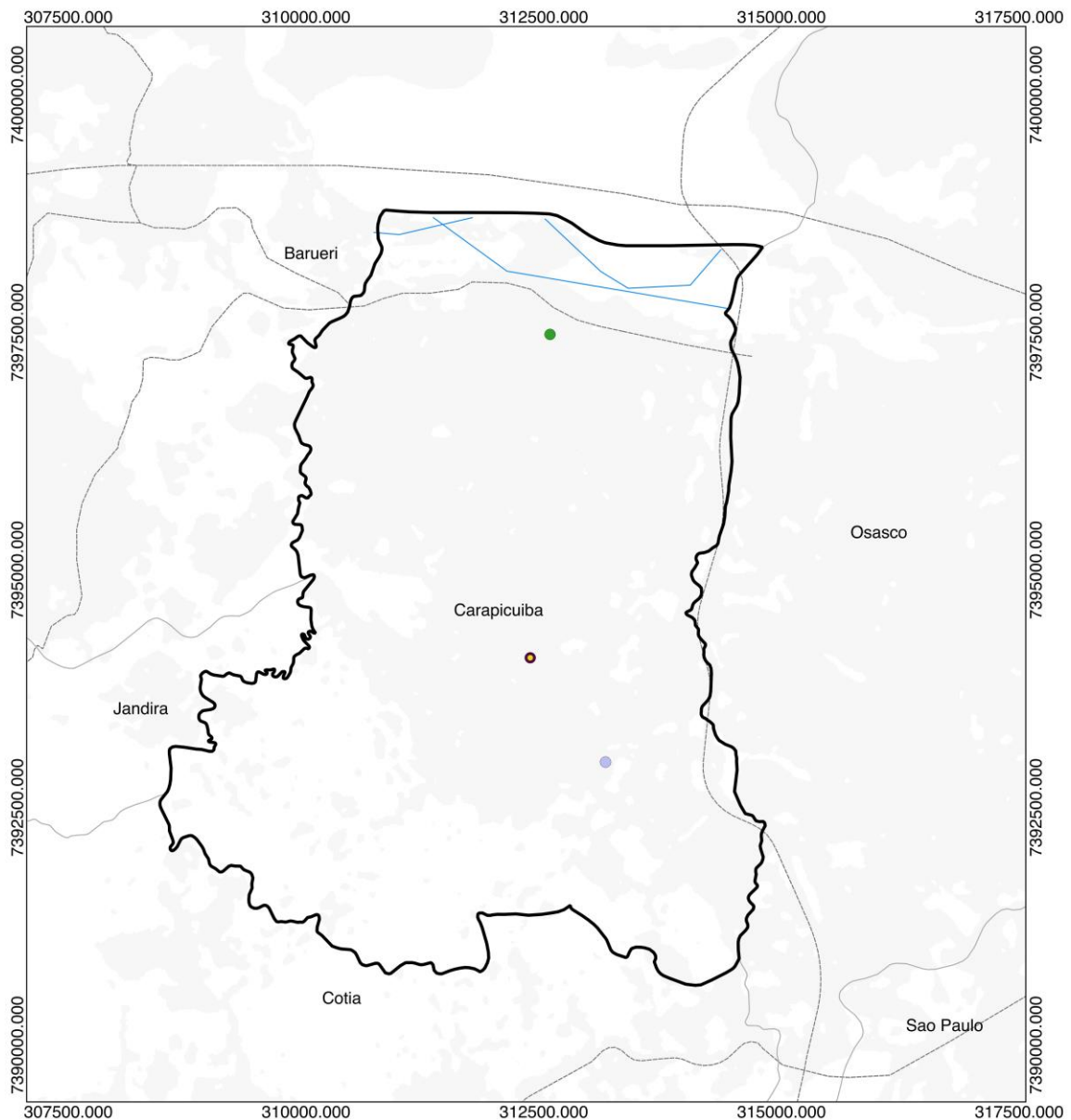


Fonte: URBATEC, 2017.

**PLANO MUNICIPAL DE TURISMO DE CARAPICUÍBA –
Volume 4. Georreferenciamento dos Atrativos e Equipamentos Turísticos**



Mapa 28: Serviços e equipamentos turísticos do município de Carapicuíba/SP – Mapa técnico.

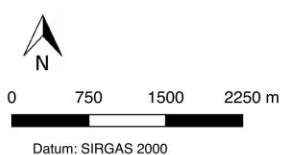


Convenções Cartográficas

- Limite Municipal
- Hidrografia
- Municípios Limitrofes
- Mancha Urbana
- Principais Rodovias/Vias

Serviços e equipamentos turísticos

- Afontur
- Oca Viagens
- CVC Viagens
- Helipark



Fonte: URBATEC, 2017.



6.4 Meios de hospedagem

A empresa hoteleira constitui um dos elementos essenciais da infra-estrutura turística, sendo um dos suportes básicos para o desenvolvimento do turismo em uma determinada região ou país. É necessária a criação de redes de hotéis e similares capazes de satisfazer as necessidades, tanto da demanda interna quanto da demanda externa, mantendo os padrões de qualidade e conforto que são exigidos pelos diferentes segmentos.

De acordo com dados da UFMS (2006), diferentemente dos outros estabelecimentos industriais ou comerciais, o produto hoteleiro é estático, tendo em vista que depende dos clientes para que seu esquema operacional seja ativado. Além do mais, é menos propenso à automação, pois o tratamento pessoal e o calor humano fazem parte essencial da prestação dos serviços hoteleiros.

Os hotéis podem vender seus serviços diretamente ao cliente ou se utilizar de intermediários, através de plataformas digitais e das agências de viagens e/ou operadoras turísticas. Os produtos principais comercializados são os apartamentos, contudo, a hoteleira vem agregando cada vez mais valor aos espaços e ao ambiente que é disponibilizado aos clientes, principalmente a clientela de negócios e eventos, que busca serviços específicos.

Para garantir que a prestação do serviço turístico seja realizada de forma harmônica e satisfatória, é imprescindível que todos os serviços contratados sejam executados de forma eficiente. Sendo assim, a relação entre a empresa hoteleira, os agentes das plataformas digitais e as agências de viagens e operadoras turísticas deve estar baseada na ética e no profissionalismo que o mercado exige.

Deste modo, a tabela 20 apresenta os meios de hospedagem suas respectivas coordenadas em UTM.



Prefeitura de Carapicuíba

Secretaria de Cultura e Turismo



Tabela 20. Meios de hospedagem do município de Carapicuíba/SP.

Equipamentos/Trades Turísticos		Coordenadas UTM	
		X (m E)	Y (m S)
Meios de Hospedagem	Hotel Colonial	312824.48	7394914.99
	Hotel Coqueiros	312309.48	7397915.65
	Hotel Estrela	312119.53	7397992.60
	Hotel Life	310591.82	7397784.63
	Laranjeiras Motel	312230.36	7393334.52
	Hotel Endless Love	312567.69	7397558.97
	Hotel Pop	312942.95	7397499.16

Fonte: URBATEC, 2017.

Em conformidade com a tabela 20, por meio do uso do QGIS 2.14.3 - Essen, foram gerados os mapas 29 e 30, dos meios de hospedagem localizados no município de Carapicuíba/SP, sendo um mapa simplificado voltado à população e o segundo técnico, referente à este documento, respectivamente.

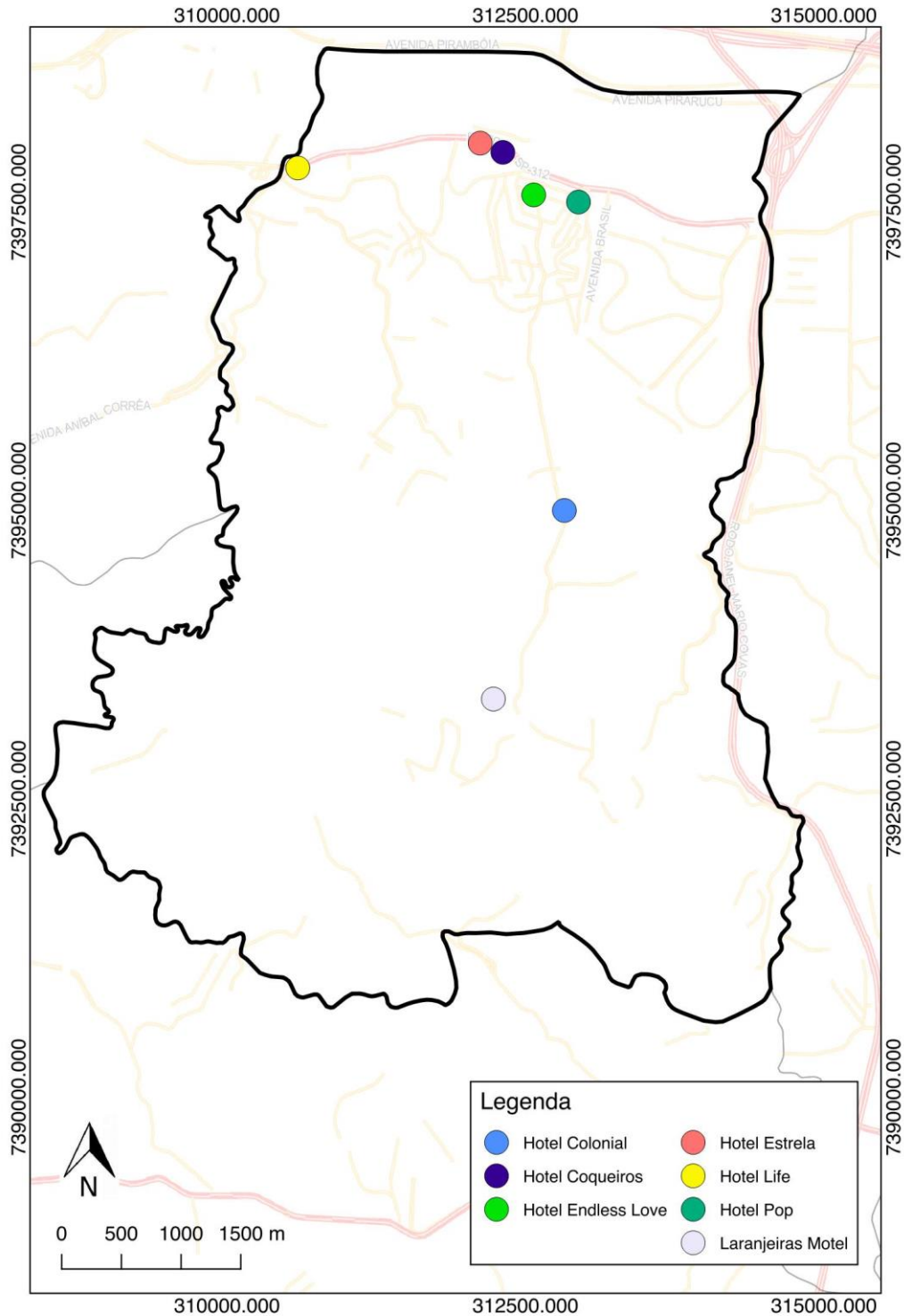


Prefeitura de Carapicuíba

Secretaria de Cultura e Turismo



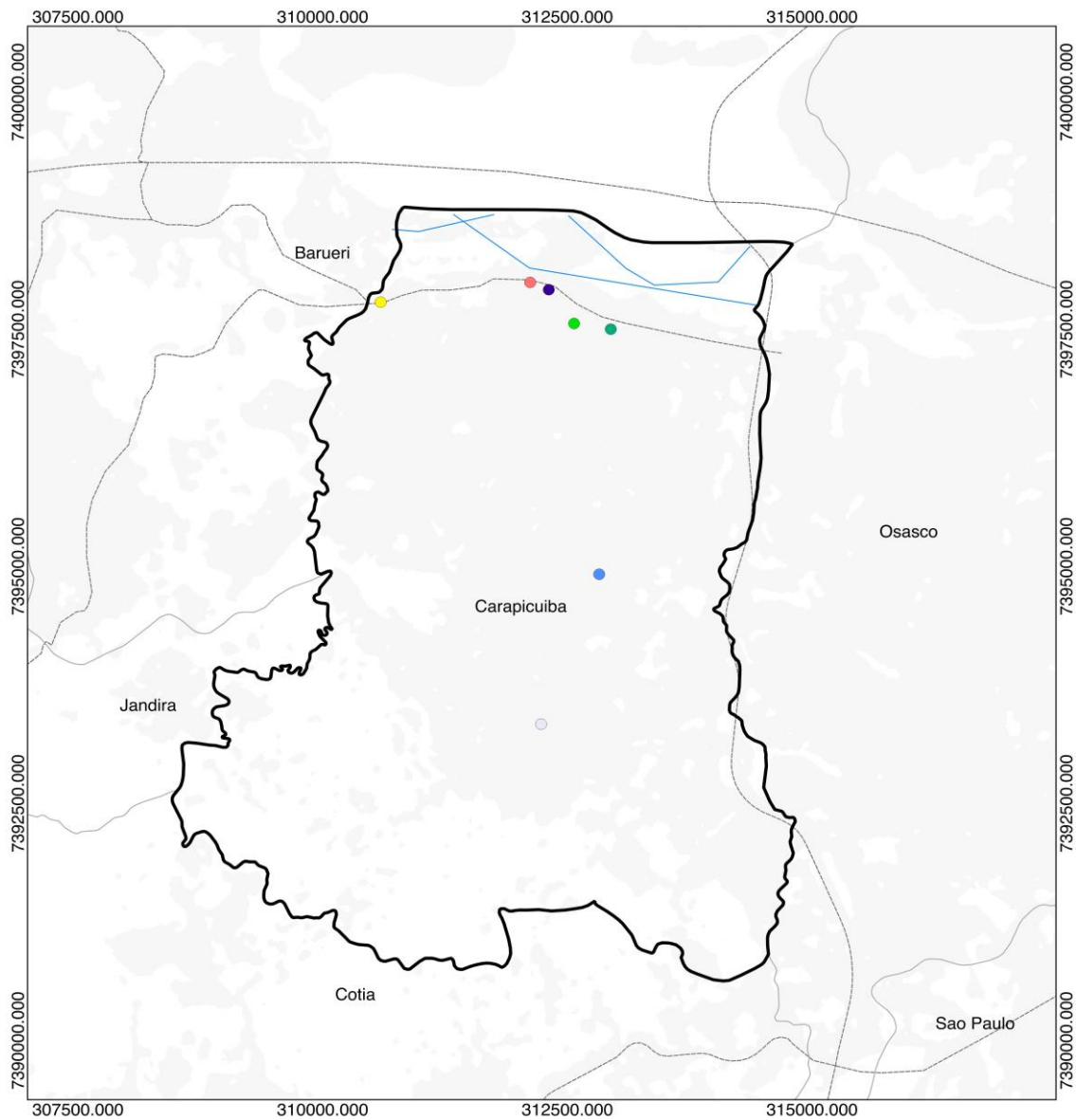
Mapa 29: Meios de hospedagem do município de Carapicuíba/SP – Mapa simplificado.



Fonte: URBATEC, 2017.



Mapa 30: Meios de hospedagem do município de Carapicuíba/SP – Mapa técnico.

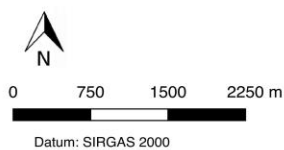


Convenções Cartográficas

- Limite Municipal
- Hidrografia
- Municípios Limitrofes
- Mancha Urbana
- Principais Rodovias/Vias

Meios de hospedagem

- Hotel Colonial
- Hotel Coqueiros
- Hotel Estrela
- Hotel Life
- Hotel Endless Love
- Hotel Pop
- Laranjeiras Motel



Fonte: URBATEC, 2017.



Prefeitura de Carapicuíba

Secretaria de Cultura e Turismo



6.5 Serviços de alimentação

Os serviços de alimentação foram divididos entre os serviços de alimentação localizados fora do Plaza Shopping Carapicuíba, dispostos neste tópico, e os serviços localizados no Plaza Shopping Carapicuíba, dispostos no tópico a seguir. A tabela 21 apresenta os serviços de alimentação e suas respectivas coordenadas em UTM.

Tabela 21. Serviços de alimentação do município de Carapicuíba/SP.

Equipamentos/Trades Turísticos	Coordenadas UTM	
	X (m E)	Y (m S)
Serviços de Alimentação	Restaurante e Lanchonete Caetano	312603.17 7395849.96
	O Cantinho da Pamonha	312230.00 7393334.00
	Mc Donald's (Inocência Seráfico)	312677.12 7394062.06
	Sodiê Doces (Inocência Seráfico)	312484.04 7393723.61
	Ponto da Esfiha	312466.11 7393529.54
	Bar e Casa do norte Fumbec	312533.65 7393172.26
	Feijão de Corda (Inocência Seráfico)	312608.46 7397299.20
	Barão Grill Churrascaria	311032.68 7397655.56
	Pizzaria Gabriela	311044.48 7397664.94
	Padaria Santa Terezinha	311068.09 7397681.86
	Restaurante Vila Gustavo	312469.54 7398178.00
	Restaurante e Buffet Nosso Rancho	312534.85 7397597.32
	Blue Ville Panificadora e Churrascaria	312445.41 7398201.69
	Lanchonete Princesinha de Carapicuíba	312334.00 7397709.00
	Sodiê Doces (Centro)	312417.20 7397612.43
	Bar do Tomate	312481.14 7397404.64
	Feijão de Corda	313529.84 7393120.39
	Pizzaria Galezza	312636.68 7397354.94
	Pizzaria Spezzia	313015.90 7397518.55
	Padaria Carolina	313304.60 7396770.88
	Baruf's	313482.85 7396139.95
	Restaurante Seringueira	313746.27 7396573.44
	Pizzaria Di Toni	310829.88 7392011.28
	Koban Sushi	311515.88 7391333.40
	Restaurante Gula Divina	312499.77 7397412.26
	Padaria Viçosa	312007.00 7396914.00
	Habib's	312333.24 7397921.49
	Burguer King	312271.28 7397974.24
	Ragazzo	312373.07 7397868.47
	Mc Donald's	312724.25 7397695.74
	China In Box e Brevitá	312902.06 7397635.24
	Padaria Daniela	312887.54 7397572.29
	Recanto Nordestino	312447.23 7398192.48
Restaurante Baião de Dois	313332.14 7396880.15	
Padaria Ibérica	313528.75 7396144.23	
Padaria e Restaurante Caetano	310758.95 7396575.76	
Padaria Majulu	313422.37 7395009.39	
Ranchão Gaúcho	313825.59 7394351.79	



Prefeitura de Carapicuíba

Secretaria de Cultura e Turismo



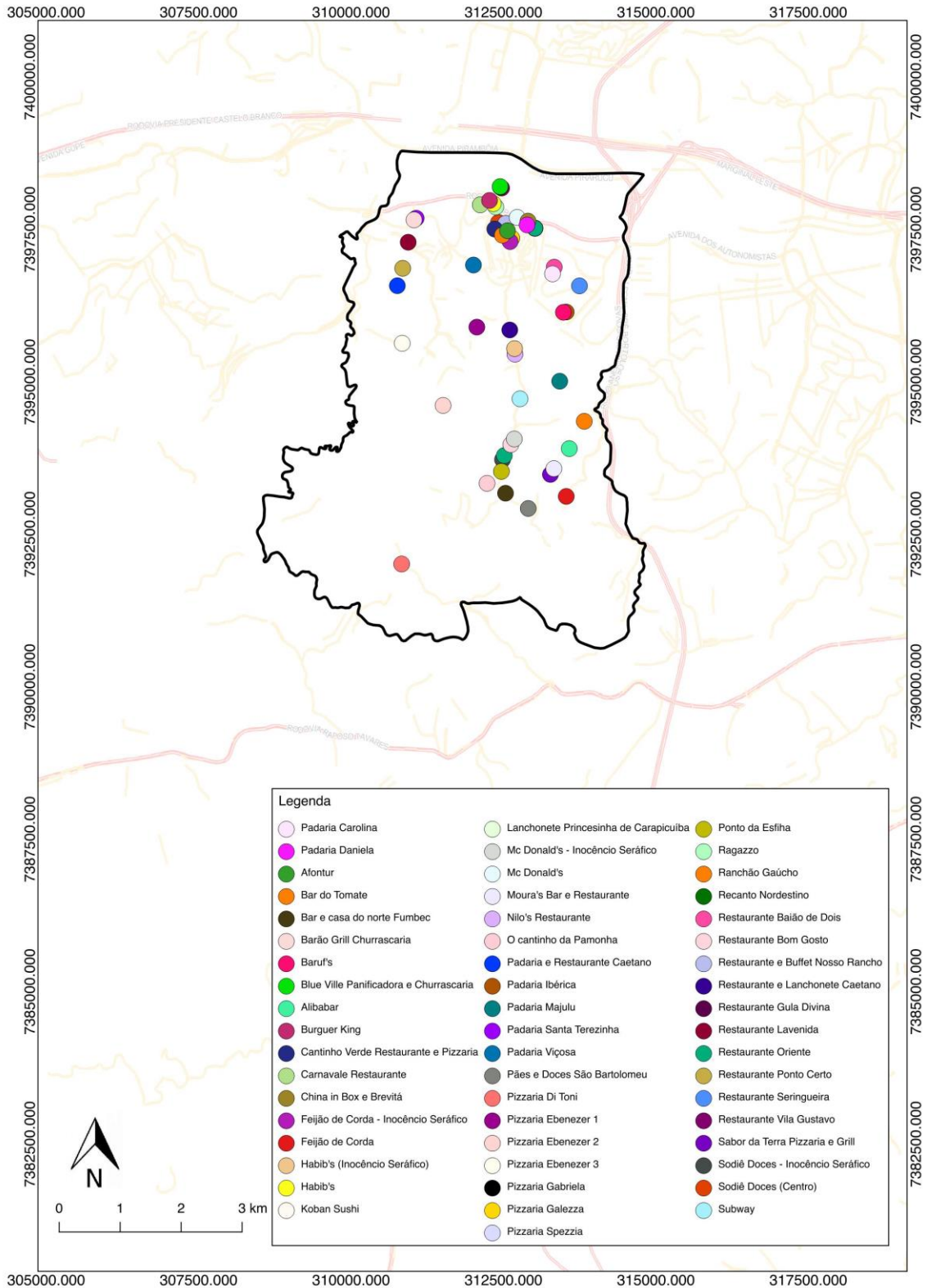
	Alibabar	313579.42	7393903.75
	Carnavale Restaurante	312118.99	7397902.13
	Cantinho Verde Restaurante e Pizzaria	312357.30	7397504.59
	Nilo's Restaurante	312688.26	7395452.30
	Pães e Doces São Bartolomeu	312906.13	7392922.27
	Moura`s Bar e Restaurante	313326.63	7393575.62
	Pizzaria Ebenezer 1	312063.01	7395896.58
	Pizzaria Ebenezer 2	311509.36	7394611.97
	Pizzaria Ebenezer 3	310839.23	7395631.60
	Sabor da Terra Pizzaria e Grill	313269.98	7393480.75
	Restaurante Bom Gosto	312620.42	7393970.88
	Restaurante Oriente	312513.82	7393790.45
	Restaurante Ponto Certo	310847.18	7396861.19
	Restaurante Lavenida	310936.98	7397288.80
	Habib's (Inocência Seráfico)	312681.97	7395544.53
	Subway	312770.80	7394720.47

Fonte: URBATEC, 2017.

Em conformidade com a tabela 21, por meio do uso do QGIS 2.14.3 - Essen, foram gerados os mapas 31 e 32, dos serviços de alimentação localizados no município de Carapicuíba/SP, sendo um mapa simplificado voltado à população e o segundo técnico, referente à este documento, respectivamente.



Mapa 31: Serviços de alimentação do município de Carapicuíba/SP – Mapa simplificado.



Fonte: URBATEC, 2017.

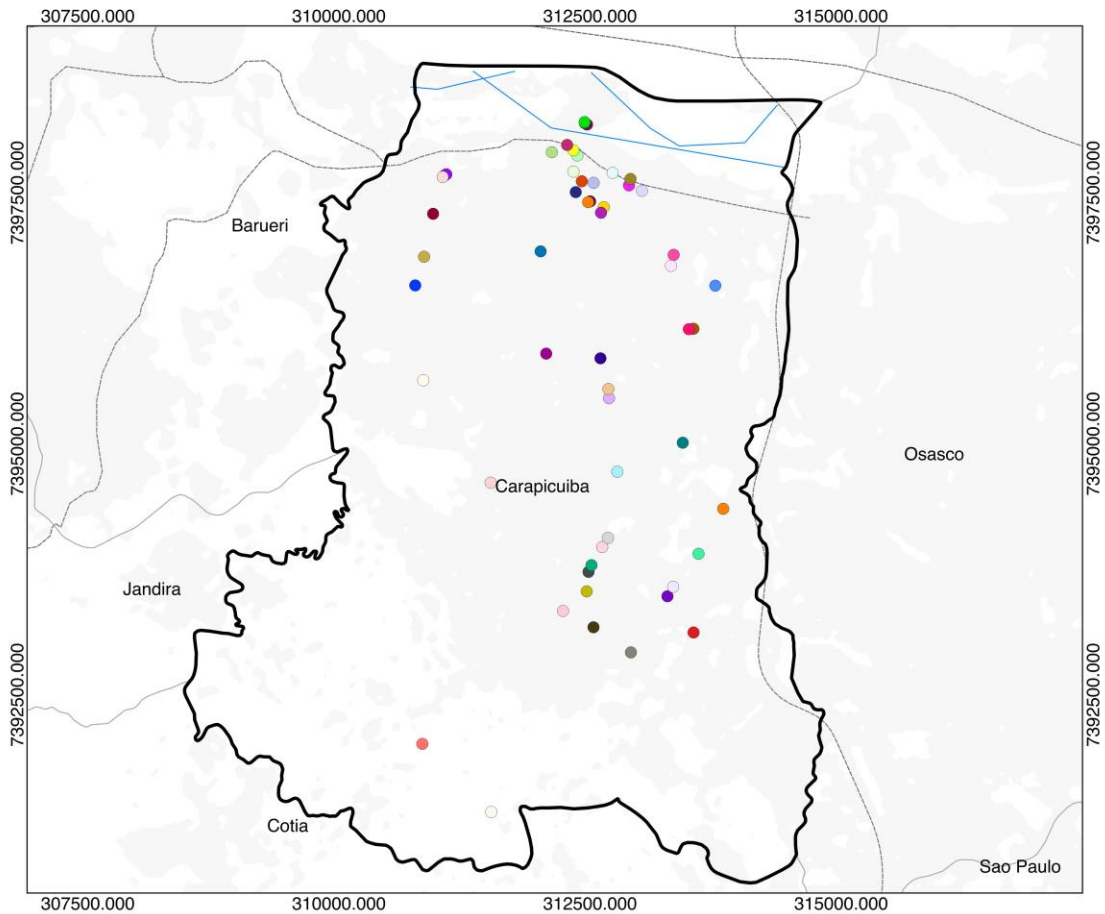


Prefeitura de Carapicuíba

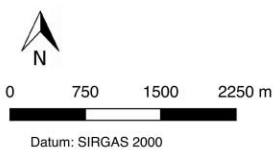
Secretaria de Cultura e Turismo



Mapa 32: Serviços de alimentação do município de Carapicuíba/SP – Mapa técnico.



- Convenções Cartográficas**
- Limite Municipal
 - Hidrografia
 - Municípios Limitrofes
 - Mancha Urbana
 - Principais Rodovias/Vias
- Serviços de Alimentação**
- | | | |
|--|-------------------------------|-----------------------------------|
| Bar do Tomate | Moura's Bar e Restaurante | Ponto da Esfiha |
| Bar e casa do norte Fumbec | Nilo's Restaurante | Ragazzo |
| Barão Grill Churrascaria | O cantinho da Pamonha | Ranchão Gaúcho |
| Baruf's | Padaria Carolina | Recanto Nordestino |
| Blue Ville Panificadora e Churrascaria | Padaria Daniela | Restaurante Baião de Dois |
| Alibabar | Padaria e Restaurante Caetano | Restaurante Bom Gosto |
| Burger King | Padaria Ibérica | Restaurante e Buffet Nosso Rancho |
| Cantinho Verde Restaurante e Pizzaria | Padaria Majulu | Restaurante e Lanchonete Caetano |
| Carnavale Restaurante | Padaria Santa Terezinha | Restaurante Gula Divina |
| China in Box e Brevitá | Padaria Viçosa | Restaurante Lavenida |
| Feijão de Corda - Inocêncio Seráfico | Pães e Doces São Bartolomeu | Restaurante Oriente |
| Feijão de Corda | Pizzaria Di Toni | Restaurante Ponto Certo |
| Habib's (Inocêncio Seráfico) | Pizzaria Ebenezer 1 | Restaurante Seringueira |
| Habib's | Pizzaria Ebenezer 2 | Restaurante Vila Gustavo |
| Koban Sushi | Pizzaria Ebenezer 3 | Sabor da Terra Pizzaria e Grill |
| Lanchonete Princesinha de Carapicuíba | Pizzaria Gabriela | Sodié Doces - Inocêncio Seráfico |
| Mc Donald's - Inocêncio Seráfico | Pizzaria Galezza | Sodié Doces (Centro) |
| Mc Donald's | Pizzaria Spezia | Subway |



Fonte: URBATEC, 2017.



6.6 Restaurantes no Shopping

Este tópico aborda os restaurantes dispostos no Plaza Shopping Carapicuíba. Assim, tabela 22 apresenta os restaurantes do Plaza Shopping Carapicuíba e suas respectivas coordenadas em UTM.

Tabela 22. Restaurantes do Plaza Shopping Carapicuíba do município de Carapicuíba/SP.

Equipamentos/Trades Turísticos	Coordenadas UTM	
	X (m E)	Y (m S)
Restaurantes no Shopping	Express Frango Frito	312309.69 7397766.12
	Jin Chef	312309.69 7397766.12
	Giraffas	312309.69 7397766.12
	Patroni	312309.69 7397766.12
	Quero Batata	312309.69 7397766.12
	Subway	312309.69 7397766.12
	Griletto	312309.69 7397766.12
	Divino Fogão	312309.69 7397766.12
	Burguer King	312309.69 7397766.12
	Mc Donald's	312309.69 7397766.12
	Cruzeiro's Bar	312309.69 7397766.12

Fonte: URBATEC, 2017.

Em conformidade com a tabela 22, por meio do uso do QGIS 2.14.3 - Essen, foram gerados os mapas 33 e 34, dos restaurantes do Plaza Shopping Carapicuíba no município de Carapicuíba/SP, sendo um mapa simplificado voltado à população e o segundo técnico, referente à este documento, respectivamente.

Neste caso, os pontos representados possuem a mesma cor, uma vez que possuem a mesma localização.

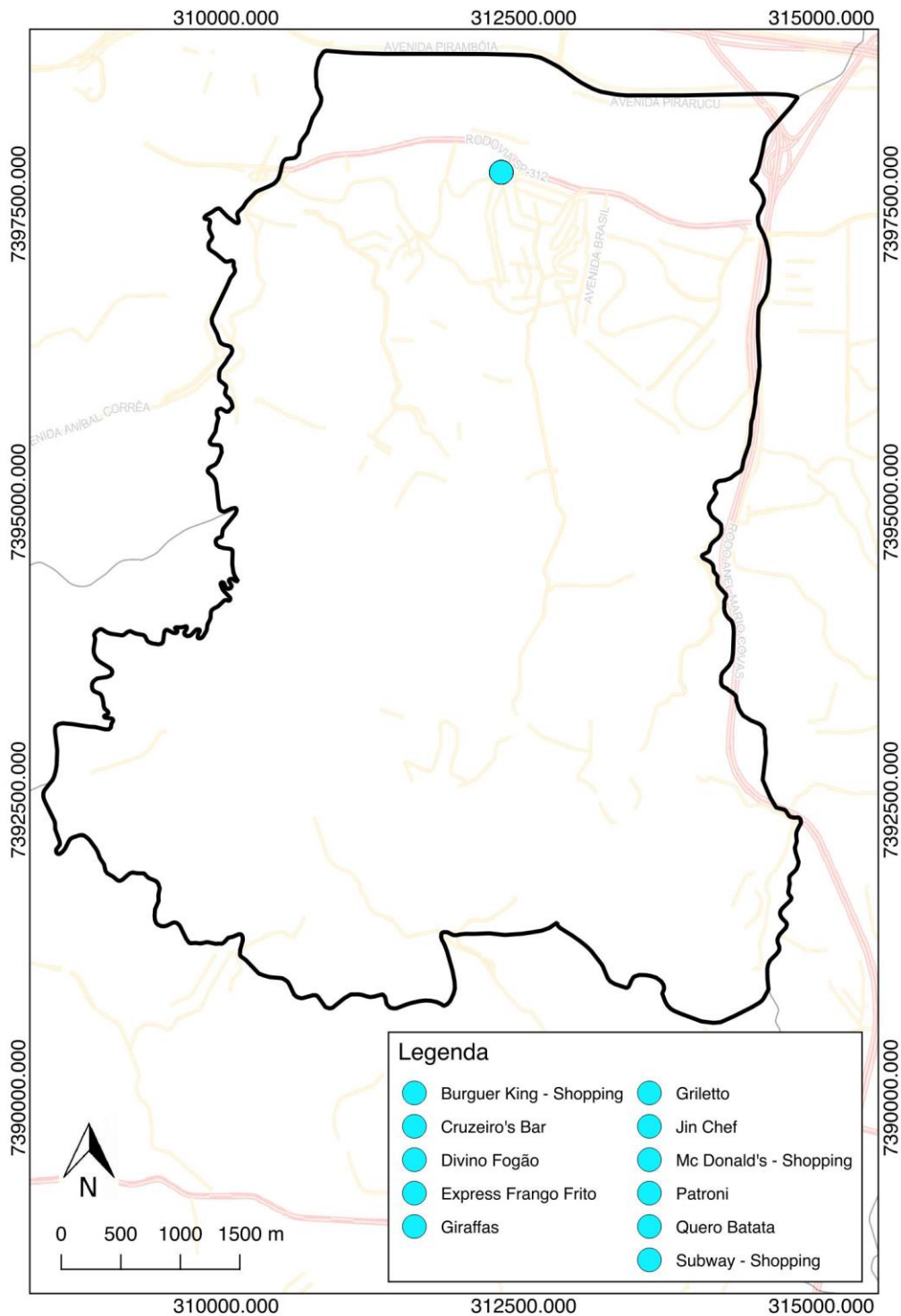


Prefeitura de Carapicuíba

Secretaria de Cultura e Turismo



Mapa 33: Restaurantes do Plaza Shopping Carapicuíba do município de Carapicuíba/SP – Mapa simplificado.



Fonte: URBATEC, 2017.



Prefeitura de Carapicuíba

Secretaria de Cultura e Turismo



Mapa 34: Restaurantes do Plaza Shopping Carapicuíba do município de Carapicuíba/SP –

Mapa técnico.

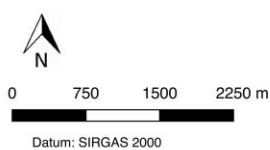


Convenções Cartográficas

- Limite Municipal
- Hidrografia
- Municípios Limitrofes
- Mancha Urbana
- Principais Rodovias/Vias

Restaurantes no Shopping

- Burguer King - Shopping
- Cruzeiro's Bar
- Divino Fogão
- Express Frango Frito
- Giraffas
- Grilletto
- Jin Chef
- Mc Donald's - Shopping
- Patroni
- Quero Batata
- Subway - Shopping



Fonte: URBATEC, 2017.



6.7 Serviços de apoio ao turista

Os serviços de apoio ao turista envolve serviços básicos, tal qual hospitais e pronto-socorros, além de locais para emissão de documentos, como o Poupatempo. Assim, tabela 23 apresenta os serviços de apoio ao turista e suas respectivas coordenadas em UTM.

Tabela 23. Serviços de apoio ao turista do município de Carapicuíba/SP.

Equipamentos/Trades Turísticos	Coordenadas UTM	
	X (m E)	Y (m S)
Serviços de apoio ao turista	Poupa Tempo	313637.35 7397375.09
	Hospital Geral de Carapicuíba - HGC	313065.60 7396158.63
	Pronto Socorro Infantil	312143.17 7396813.26
	Pronto Atendimento Vila Dirce	312529.36 7394038.02
	Pronto Atendimento Cohab II	313386.75 7396602.09

Fonte: URBATEC, 2017.

Em conformidade com a tabela 23, por meio do uso do QGIS 2.14.3 - Essen, foram gerados os mapas 35 e 36, dos serviços de apoio ao turista no município de Carapicuíba/SP, sendo um mapa simplificado voltado à população e o segundo técnico, referente à este documento, respectivamente.

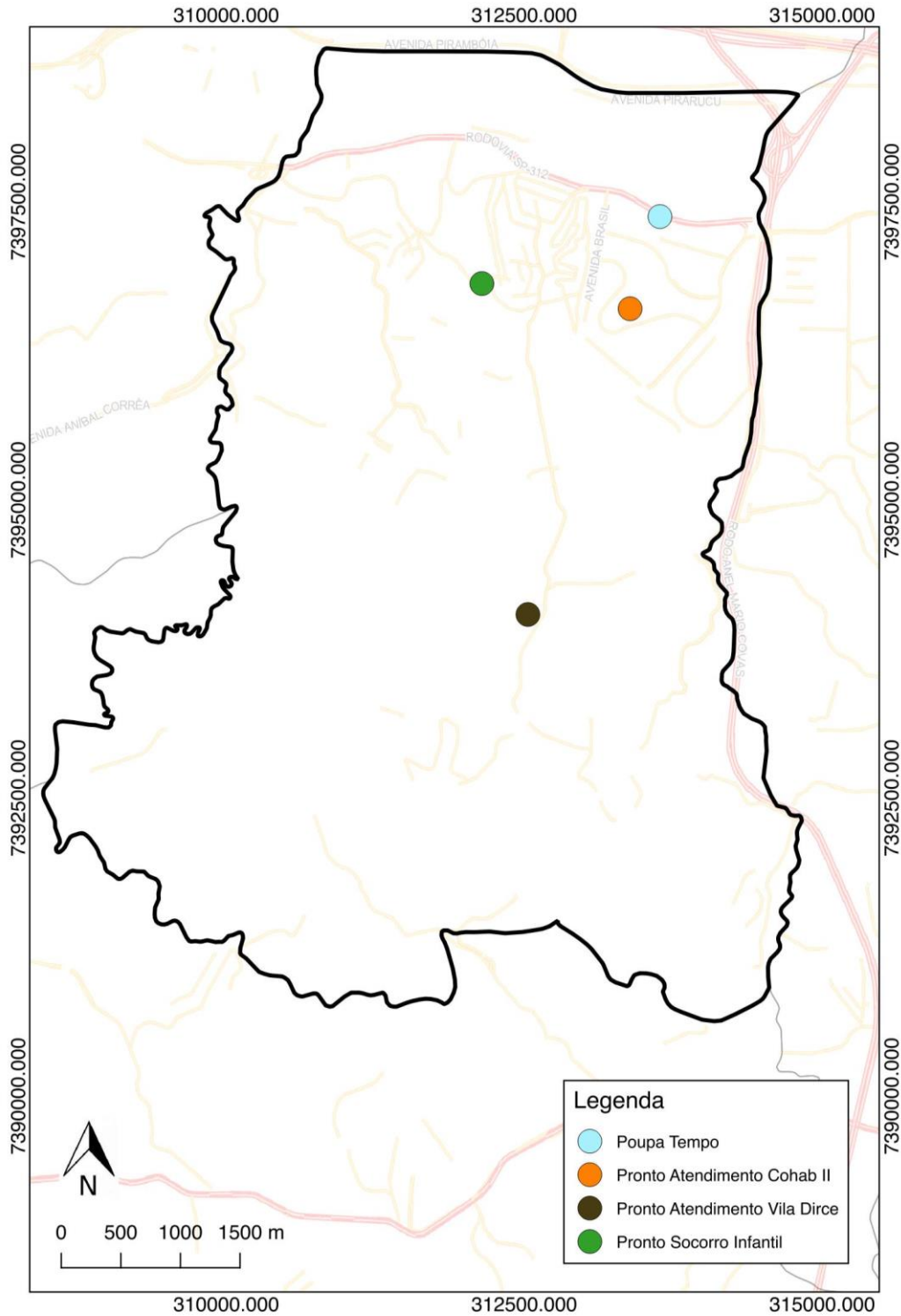


Prefeitura de Carapicuíba

Secretaria de Cultura e Turismo



Mapa 35: Serviços de apoio ao turista do município de Carapicuíba/SP – Mapa simplificado.



Fonte: URBATEC, 2017.

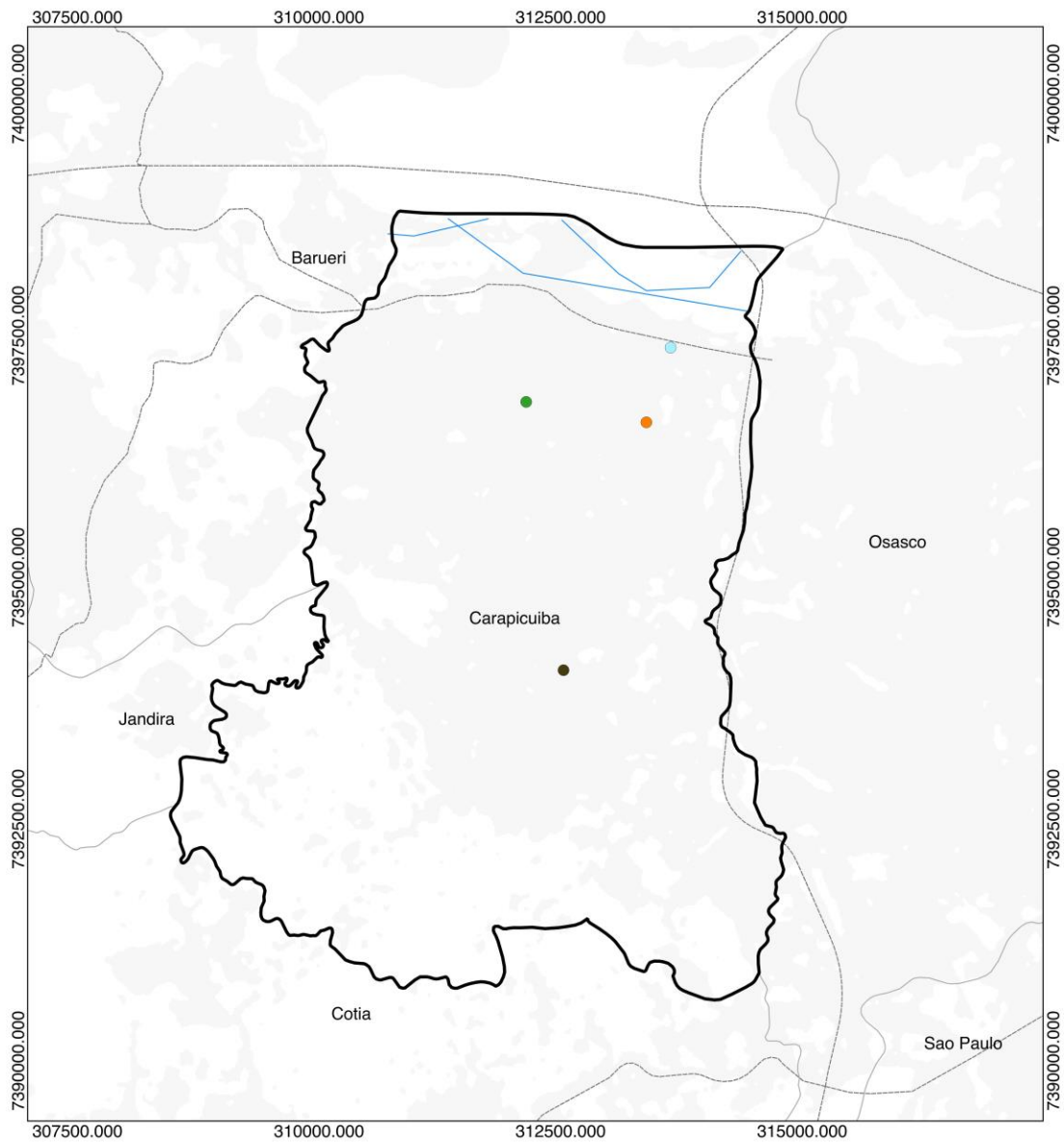


Prefeitura de Carapicuíba

Secretaria de Cultura e Turismo



Mapa 36: Serviços de apoio ao turista do município de Carapicuíba/SP – Mapa técnico.

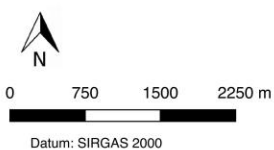


Convenções Cartográficas

- Limite Municipal
- Hidrografia
- Municípios Limitrofes
- Mancha Urbana
- Principais Rodovias/Vias

Serviços de apoio ao turista

- Poupa Tempo
- Pronto Atendimento Cohab II
- Pronto Atendimento Vila Dirce
- Pronto Socorro Infantil



Fonte: URBATEC, 2017.



7. CONSIDERAÇÕES FINAIS

Observa-se que o uso de artifícios de georreferenciamento e SIG possibilita melhor visualização dos atrativos culturais e equipamentos e trades turísticos no município de Carapicuíba/SP.

Apesar do município de Carapicuíba/SP ser formado predominantemente por uma mancha urbana, observam-se importantes pontos histórico-culturais, dentre eles igrejas, manifestações culturais e atrativos voltados ao ecoturismo.

Nota-se uma ampla variedade gastronômica na região, porém no que tange à hospedagem, há escassez de estabelecimentos. Tendo em vista que se almeja o desenvolvimento turístico, o setor hoteleiro deve sofrer um aumento, conforme a demanda.

Considerando a inserção do município de Carapicuíba/SP na Região Metropolitana de São Paulo (RMSP) e a proximidade com o município de São Paulo, o município deve desenvolver o setor turístico através de ações de incentivo ao turismo, buscando parcerias privadas ou incentivo fiscal no setor público, visando assim o reconhecimento dos atrativos e trades turísticos do município de Carapicuíba/SP.



8. REFERÊNCIAS BIBLIOGRÁFICAS

CÂMARA, Gilberto & DAVIS, Clodoveu. Introdução. In: **Introdução à Ciência da Geoinformação**. Disponível em: <<http://www.dpi.inpe.br/gilberto/livro/introd/cap1-introducao.pdf>> . Acesso em 13 de set de 2017.

CEPAGRI - Centro de pesquisas meteorológicas e climáticas aplicadas a agricultura: Clima dos Municípios paulistas. Disponível em: <http://www.cpa.unicamp.br/outras-informacoes/clima_muni_122.html> . Acessado em 15 de jun de 2017.

CETESB – Companhia de Tecnologia de Saneamento Ambiental: Monitoramento realizado na lagoa de Carapicuíba, 2003.

DataGEO – Sistema Ambiental Paulista. Disponível em: <<http://datageo.ambiente.sp.gov.br/>> Acesso em: 13 de set. de 2017.

DIAS NETO, Coriolano de Marins e; CORREIA, Ciro Teixeira; TASSINARI, Colombo Celso Gaeta; MUNHÁ, José Manuel Urbano. **Os anfibólitos do Complexo Costeiro na região de São Sebastião, SP**. Revista do Instituto de Geociências – USP, Geol. USP, Sér. cient., São Paulo, v.9, n. 3, 71-87 p., 2009. Disponível em: <<http://ppegeo.igc.usp.br/index.php/GUSPSC/article/viewFile/1154/1084>>. Acesso em 14 de set de 2017.

EMBRAPA – Empresa Brasileira de Pesquisa Agropecuária. Sistema Brasileiro de Classificação de Solos. 2ª ed. Rio de Janeiro: EMBRAPA-SPI, 306 p., 2006.

EMPLASA: RMSP. Disponível em: <<https://www.emplasa.sp.gov.br/RMSP>>. Acessado em 14 de jun. 2017.

FARIAS, Mayara Ferreira de. **Turismo Religioso na Cidade da Santa: a percepção da comunidade sobre a construção do Complexo Turístico e Religioso Alto de Santa Rita, Santa Cruz/RN**. Dissertação (Mestrado em Turismo). Universidade Federal do Rio Grande do Norte. Natal, 2013.

GOETTEMS, Arno Aloísio. **Problemas ambientais urbanos**: desafios e possibilidades para a escola pública. 2006. 221 f. Dissertação (Departamento de Geografia da Faculdade de Filosofia, Letras e Ciências Humanas da Universidade de São Paulo), São Paulo: FFLCH/USP, 2006.



Prefeitura de Carapicuíba

Secretaria de Cultura e Turismo



IBGE - Instituto Brasileiro de Geografia e Estatística. **Estado de São Paulo**. Disponível em: <<http://www.ibge.gov.br/estadosat/perfil.php?sigla=sp>> Acesso em maio de 2017.

IBGE – Instituto Brasileiro de Geografia e Estatística. **Panorama de Carapicuíba**. Disponível em: <<https://cidades.ibge.gov.br/v4/brasil/sp/carapicuiiba/panorama>>. Acessado em 14 de jun de 2017.

MINISTÉRIO DO TURISMO (MTUR), Manual de Planejamento e Gestão Socioambiental. Brasília. 86 p., 2009.

ROSA, Roberto. **Introdução ao Geoprocessamento**. Universidade Federal de Uberlândia, Laboratório de Geoprocessamento. 139 p. 2013. Disponível em: <<http://cetesb.sp.gov.br/posgraduacao/wpcontent/uploads/sites/59/2016/12/Introducao-ao-Geoprocessamento-Roberto-Rosa.pdf>>. Acesso em 13 de set de 2017.

ROSS, Jurandyr Luciano Sanches & MOROZ, Isabel Cristina. **Mapa geomorfológico do Estado de São Paulo**. Laboratório de Geomorfologia, Departamento de Geografia, FFLCH/USP. 18 p. 1997.

SEADE, Fundação Sistema Estadual de Análise de Dados. **PIB anual**. Disponível em: <<http://www.seade.gov.br/produtos/pib-anual/>> Acesso em maio de 2017.

SOS Mata Atlântica. **Mapas SOS Mata Atlântica**. Disponível em: <<http://mapas.sosma.org.br>>. Acesso em: 16 de set de 2017.