
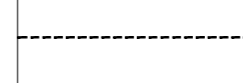








Vias a Qualificar	
1	Avenida Anselmo Cupine
2	Avenida Antonio Faustino dos Santos
3	Avenida Deputado Emílio Carlos
4	Avenida Desembargador Dr. Eduardo Cunha Abreu
5	Avenida General Teixeira Lott
6	Avenida Governador Mário Covas
7	Avenida Inocêncio Seráfico
8	Avenida Marginal do Cadaval
9	Avenida Marginal do Ribeirão
10	Avenida Maria Helena Mardegan Scabello
11	Avenida Miran
12	Avenida Paraguaiçu Paulista
13	Avenida Perimetral Sudoeste
14	Avenida Ribeirão do Sul
15	Avenida Rui Barbosa
16	Avenida Vitória Fomazaro
17	Estrada da Aldelina
18	Estrada da Fazendinha
19	Estrada da Gabroba
20	Estrada das Acaças
21	Estrada do Aderno
22	Estrada do Gopliuva
23	Estrada do Jacarandá
24	Estrada do Jatobá
25	Estrada do Jequitibá
26	Estrada Egídio Vitorello
27	Estrada Ernestina Vieira
28	Estrada João Fazoli
29	Rua Antonio Lopes da Silva
30	Rua Casa Branca
31	Rua Consolação
32	Rua Diógenes Ribeiro de Lima
33	Rua Eduardo Augusto Mesquita
34	Rua Patrocínio Paulista
35	Rua Pico da Bandeira
36	Rua São Camilo
37	Rua Serra da Canastra
38	Rua Serra do Espinhaço
39	Rua Serra dos Etrondos

Novas Vias sugeridas	
40	Interligação Avenida Eduardo Campos com Estrada do Porto
41	Interligação Vitória Fomazaro com Estrada do Jacarandá e Rua das Araucárias
42	Interligação da Avenida Marginal do Cadaval desde Rua Maria Fausta Martins até Avenida Ernestina Vieira
43	Interligação da Avenida Marginal do Cadaval desde Rua Serra dos Cristais até Estrada da Fazendinha
44	Interligação Estrada do Gopliuva com Estrada do Jatobá
45	Interligação Avenida Eduardo Augusto Mesquita com a Rodovia Raposo Tavares

Legenda

-  Divisa do Município
-  Linha Férrea
-  Vias a Qualificar
-  Vias à serem abertas
-  Ciclofaixa
-  Bicicletário existente
-  Bicicletário à implantar
-  Logradouros



Prefeitura de Carapicuíba  
Secretaria de Desenvolvimento Urbano

MAPA 03 - INTERVENÇÕES VIÁRIAS PROPOSTAS